

Département : 82 1591
Aire d'étude : SAINT ANTONIN NOBLE VAL
Commune : SAINT ANTONIN NOBLE VAL
Adresse : RUE DROITE
Dénomination : **MAISON (no 4)**

Coordonnées : LAMBERT3 X = 0553553 Y = 0205965

Cadastre : 1814 479, 503, 1972 AC 450

PROPRIETE PRIVEE

A SIGNALER : PORTAIL

Dossier de PRE INVENTAIRE NORMALISE établi en 1981, 1989 par LONCAN BERNARD

(C) INVENTAIRE GENERAL, 1981

HISTORIQUE

LE CORPS ARRIERE, DENATURE, PEUT REMONTER AU DEBUT DU 17E SIECLE COMME L'INDIQUE L'INSCRIPTION B P 1611 GRAVEE SUR LA PORTE ; LE CORPS SUR LA RUE DATE DU 18E SIECLE.

DESCRIPTION

SITUATION : EN VILLE

COMPOSITION D'ENSEMBLE

Parties constituantes : COUR, JARDIN

MATERIAUX

Gros oeuvre : CALCAIRE, MOELLON, BRIQUE, BOIS, PAN DE BOIS, ENDUIT

Couverture : TUILE CREUSE

STRUCTURE

Vaisseaux et étages : 2 ETAGES CARRES, COMBLE A SURCROIT

ELEVATIONS : ELEVATION A TRAVEES

COUVERTURE : TOIT A LONGS PANS, PIGNON COUVERT

DISTRIBUTION : ESCALIER DE DISTRIBUTION EXTERIEUR, ESCALIER TOURNANT A RETOURS SANS JOUR, EN CHARPENTE

DECOR

Technique : SCULPTURE

Représentation : LION, SPHERE

SUPPORT : EN AMORTISSEMENT SUR LA CORNICHE DU PORTAIL

COMMENTAIRE DESCRIPTIF : LE CORPS SUR LA RUE EST EN MOELLON CALCAIRE ET PAN DE BOIS ENDUIT ; LE CORPS ARRIERE EST EN BRIQUE ; L'ESCALIER EST SITUE DANS LA COUR ENTRE LES DEUX CORPS

MAISON n°4

NOTE COMPLEMENTAIRE

Comme de nombreuses autres maisons, celle-ci est composée de constructions d'époques différentes, même quand on ne perçoit plus le noyau médiéval comme c'est le cas ici. L'extension de cet édifice présentant un corps antérieur sur la rue, une petite cour contenant un escalier en bois et un corps postérieur prolongé encore par un jardin est relativement rare à St Antonin. A la diversité d'époque correspond une certaine diversité de matériau : pierre pour le corps antérieur, façade sur rue, pan de bois pour la façade sur cour, brique pour le corps postérieur. Sans doute au XVIIIe s., un personnage de qualité a tenté d'introduire une certaine régularité en reconstruisant sinon le corps antérieur en entier, du moins la façade sur la rue, et en y ajoutant une porte monumentale qui s'avère assez exceptionnelle dans cette ville à cette époque. Il est vraisemblable qu'à ce moment là, du reste, la maison ait été plus grande et englobât la maison voisine de droite qui présente une élévation identique. L'intérieur ne contient aucun élément remarquable et semble avoir été réorganisé au XIXe siècle comme l'indique notamment la seconde petite porte d'entrée qui commande un couloir traversant tout le corps.

82. SAINT-ANTONIN-NOBLE-VAL. rue Droite

MAISON n°4

DOCUMENTATION

- A.C. Saint-Antonin : plan "géométrique" de la ville de Saint-Antonin, 1781-1782.

- **Guide illustré de Saint-Antonin-Noble-Val**. 4^e éd. refondue, Saint-Antonin-Noble-Val : Société des Amis du Vieux Saint-Antonin, 1975, p.46.

4^e MAISON

Table des illustrations

Cadastre

Situation sur le cadastre récent

Situation sur le cadastre ancien.

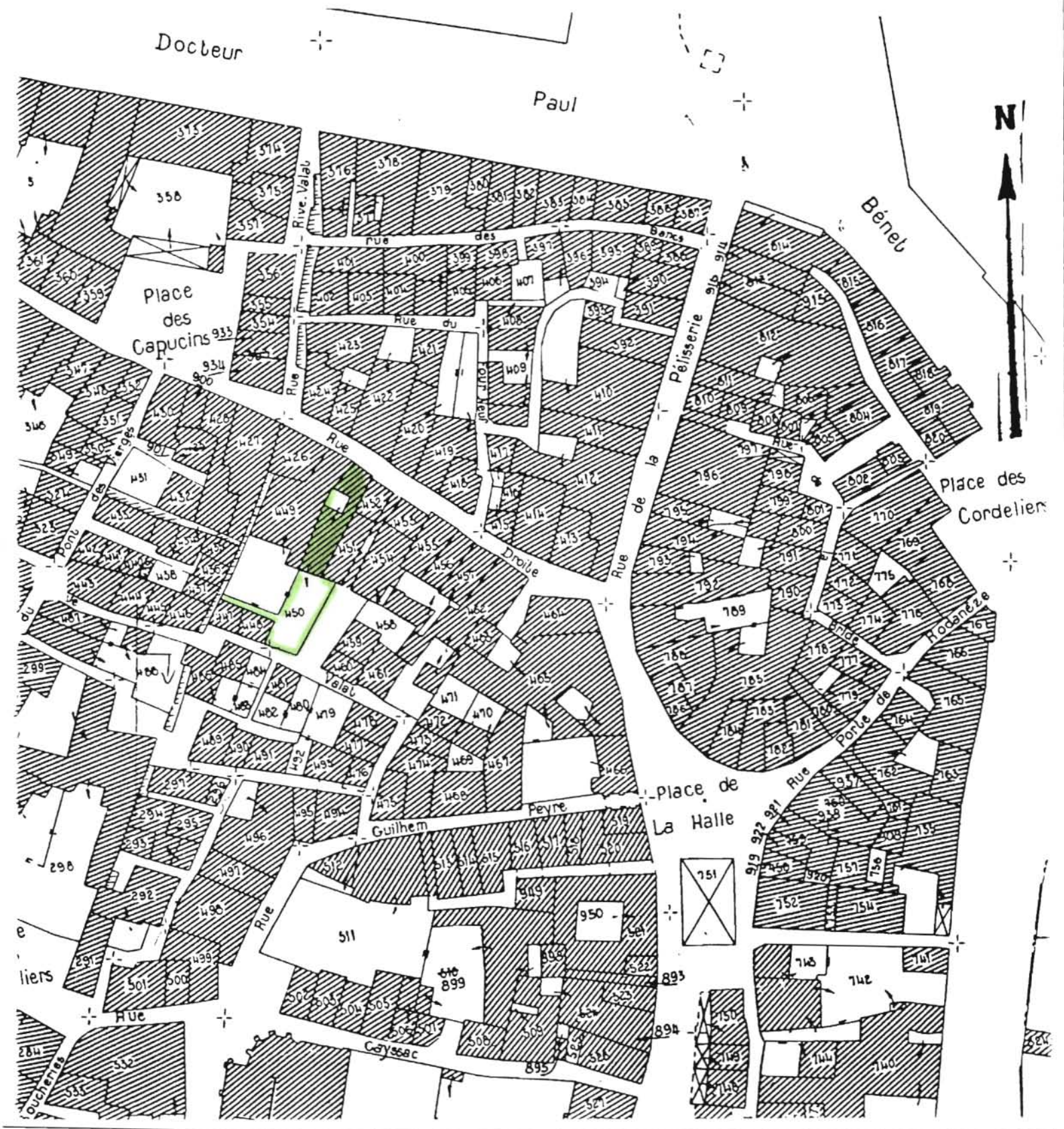
Situation sur le plan géométrique de 1781-1782

Figures (Fig.)

Fig. 1 Elévation antérieure sur la rue Droite	80 82 0813 V
Fig. 2 Elévation antérieure sur la rue, détail : porte monumentale	80 82 0814 V
Fig. 3 Elévation antérieure sur la rue Droite, porte monumentale, détail : lion sculpté en amortissement sur la corniche de la porte (vu de face)	80 82 0816 V
Fig. 4 Elévation antérieure sur la rue Droite, porte monumentale, détail : lion sculpté en amortissement sur la corniche de la porte (vu de trois-quarts)	80 82 0815 V
Fig. 5 Corps postérieur : porte d'entrée depuis la cour. Porte la date gravée 1611	80 82 0432 Z
Fig. 6 Porte bouchée dans le mur sud de la cour intérieure (permettait une communication avec ce qui est aujourd'hui la maison voisine indépendante)	80 82 0433 Z

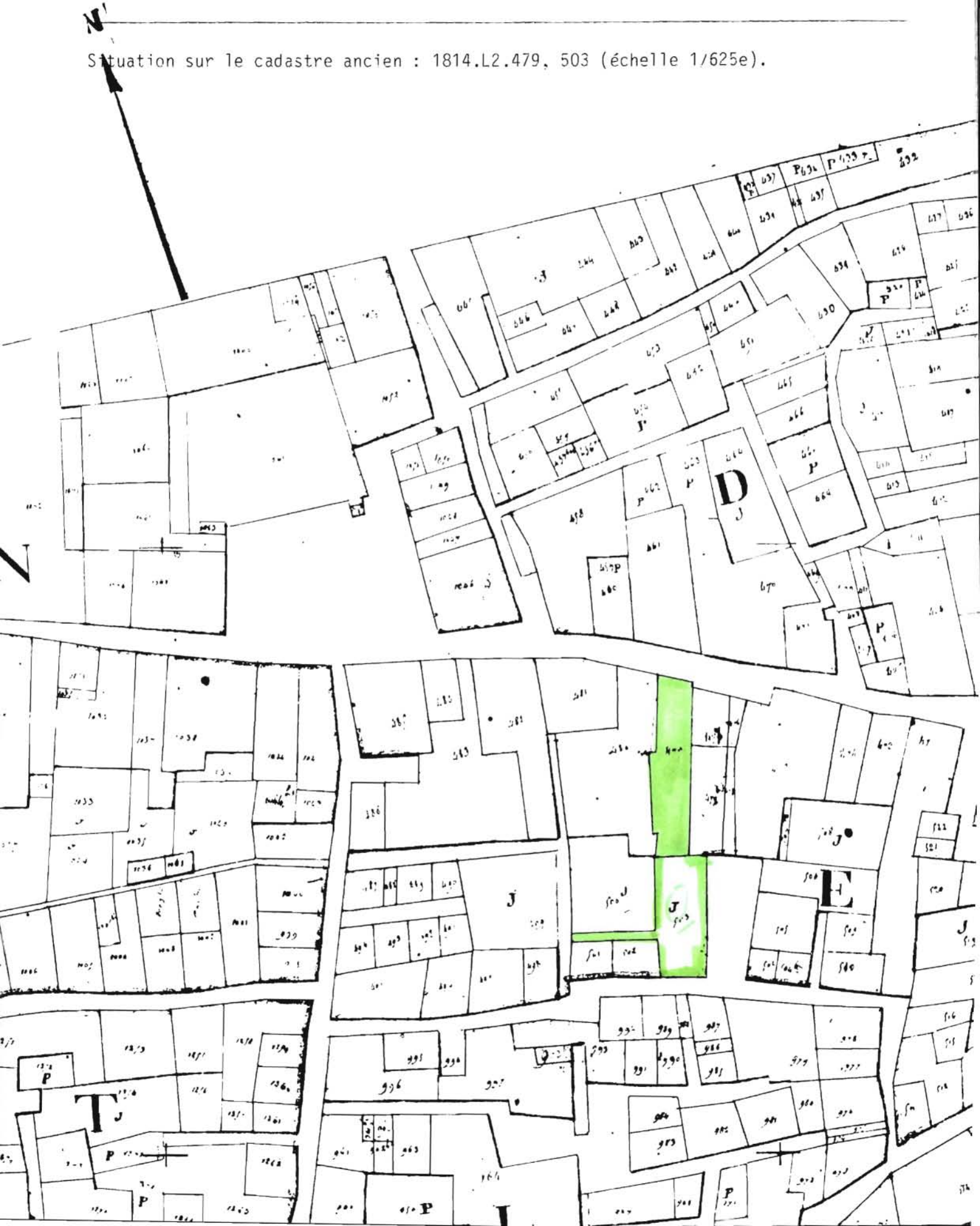
82. SAINT-ANTONIN-NOBLE-VAL. rue Droite
MAISON N°4

Situation sur cadastre récent : 1972.AC.450 (échelle 1/1000e).



82. SAINT-ANTONIN-NOBLE-VAL. rue Droite
MAISON N°4

Situation sur le cadastre ancien : 1814.L2.479, 503 (échelle 1/625e).



82. SAINT-ANTONIN-NOBLE-VAL. rue Droite

MAISON N°4

Situation sur le plan "géométrique" de 1781.82. [A.C. Saint-Antonin] :
parcelle 514.

[C1. Inventaire Midi-Pyr. 80.82.363.V]



Fig.1 Elévation antérieure sur la rue.

Ph.Inv.C.SOULA
80 82 0813 V



Fig.2 Elévation antérieure sur la rue : porte.

Ph.Inv.C.SOULA
80 82 0814 V




Fig.3 Elévation antérieure sur la rue, détail :
lion sculpté en amortissement sur la
corniche de la porte (vu de face).

Ph.Inv.C.SOULA
80 82 0816 V



Fig.4 Elévation antérieure sur la rue, détail :
lion sculpté en amortissement sur la
corniche de la porte (vu de trois-quart).

Ph.Inv.C.SOULA
80 82 0815 V



Fig.5 Corps postérieur : porte d'entrée depuis la
cour. Porte la date gravée 1611.

Ph. Inv. B. LONCAN
80 82 0432 Z



Fig.6 Porte bouchée dans le mur sud de la cour
intérieure (permettait une communication
avec ce qui est aujourd'hui la maison
voisine indépendante).

Ph.Inv.B.LONCAN
80 82 0433 2

