

Département : 82

1593

Aire d'étude : SAINT ANTONIN NOBLE VAL

Commune : SAINT ANTONIN NOBLE VAL

Adresse : RUE DROITE

Dénomination : **MAISON** (no 6)

Coordonnées : LAMBERT3 X = 0553378 Y = 0205628

Cadastre : 1814 L2 1174, 1972 AC 100

PROPRIETE PRIVEE

Dossier d' INVENTAIRE FONDAMENTAL établi en 1981, 1989 par LONCAN BERNARD

(C) INVENTAIRE GENERAL, 1981

HISTORIQUE

D'APRES LES VESTIGES DE DECOR SCULPTE, CETTE MAISON POURRAIT REMONTER A LA 1ERE MOITIE DU 13E SIECLE.

DESCRIPTION

SITUATION : EN VILLE

MATERIAUX

Gros oeuvre : CALCAIRE, MOELLON, ENDUIT, BOIS, BRIQUE, PAN DE BOIS

Couverture : TUILE CREUSE

STRUCTURE

Vaisseaux et étages : 2 ETAGES CARRES

COUVERTURE : TOIT A LONGS PANS

DECOR

Technique : SCULPTURE

Représentation : TETE D'HOMME, ANIMAL FANTASTIQUE, ORNEMENT GEOMETRIQUE

SUJET : TETE D'HOMME AVEC BARBE BIFIDE ET DEUX BRAS EN POSITION D'ATLANTE, TETE D'ANIMAL FABULEUX SIMPLE ET TETE D'ANIMAL FABULEUX ENGOULANT UNE TETE D'ENFANT, SUPPORT : TROIS MODILLONS AU 1ER NIVEAU DE L'ELEVATION ANTERIEURE

COMMENTAIRE DESCRIPTIF : LE PAN DE BOIS HOURDE DE BRIQUE SE DEVELOPPE AU DESSUS DU 1ER ETAGE

82. SAINT-ANTONIN-NOBLE-VAL. Rue Droite

MAISON n° 6

I - HISTORIQUE

[néant, voir la conclusion]

II. DESCRIPTION

1. Situation /voir les cadastres/

Située à l'extrémité d'un îlot, dans la partie basse (donc facilement inondable) de la ville. La ruelle latérale est en pente et descend vers la rue droite.

2. Matériaux

- . Murs en maçonnerie de calcaire (l'enduit extérieur actuel cache l'appareil utilisé. A l'intérieur, on devine par endroits des moellons ^{égarés} formant un appareil de revêtement). Pan-de-bois dans les parties hautes avec hourdis de brique.
- . Tuile creuse pour la toiture.

3. Structures /pl.I/

Un corps unique - plan trapézoïdal, simple en profondeur, à 2 étages.

4. Elévations extérieures /fig.1 à 7, pl.II/

- Elévation antérieure (Sud-Est, sur la rue Droite)

- . Pour l'ensemble (voir la fig.1).
- . Pour le détail des modillons sculptés au 1er niveau (voir les fig.2 à 4)
- . Au 2e niveau, à droite de la fenêtre actuelle, le cordon sculpté peut être identifié comme l'imposte d'un arc ^{baisé} (dont on aperçoit le départ) _{jusqu'à la clef} couvrant une ancienne fenêtre (fig.5).
- . Toujours au 2e niveau, à gauche de la fenêtre actuelle, l'élément décoré semble le vestige "in situ" d'un chapiteau couronnant la colonnette médiane d'une ancienne fenêtre jumelée (fig.6 et 7).
- . La partie haute, après une légère retraite, est en pan-de-bois.

- Elévation latérale (sur la ruelle)

- . Grand mur-pignon (enduit récent identique à celui de l'élévation antérieure). La porte d'entrée actuelle (récente) se trouve sensiblement au milieu. La moitié gauche du mur est quasiment aveugle; il est en pan-de-bois, au 2e étage. La moitié droite est percée de quelques fenêtres en désordre; le mur est en pan-de-bois à partir du 1er étage dans cette partie.

- Elévation postérieure (sur boulevard)

- . Mur-gouttereau. 2 niveaux. Grande fenêtre moderne au 1er niveau. Fenêtre à appui et corniche en pierre (du XIXe siècle) au 2e niveau. Avant-toit fermé par une génoise.

5. Couvertures

- . Toit à 2 versants inégaux. Charpente très remaniée (sans intérêt).
- . Couverture de tuiles creuses.

6. Distribution intérieure (pl.I)

- . La moitié postérieure de la maison, actuellement désaffectée, a fait l'objet d'un aménagement moderne qui a effacé toutes traces des vestiges archéologiques [voir la partie tramée dans le plan - pl.I].
- . La moitié antérieure, ouvrant sur la rue Droite par la grande porte en arc brisé, a conservé des vestiges susceptibles de retrouver partiellement quelques dispositions anciennes (voir la pl.I) :
 - Au rez-de-chaussée, une pièce: sol en terre battue, plafond à poutres et solives apparentes; les solives transversales s'appuient sur 2 poutres de rives par des corbeaux fixés au murs.

En A, l'arcade brisée a une embrasure intérieure couverte d'un arc segmentaire .

En B, la grande niche actuelle se présente exactement comme l'embrasure intérieure de l'arcade en A; aussi peut-on en déduire qu'il s'agit en réalité d'une ancienne arcade murée.

En C, un lavabo moderne a été installé dans l'embrasure intérieure d'une porte ancienne, également murée, dont l'arc brisé qui le couvre est parfaitement visible de l'intérieur (l. de la porte: 0,95 cm) . Au 1er étage, la pièce (modernisée) est ^{actuellement} éclairée sur la rue Droite par une fenêtre unique (voir fig.1, l'élévation extérieure). A l'intérieur de l'embrasure de cette fenêtre se trouvent les vestiges d'un coussiège qui correspond exactement aux vestiges perçus à l'extérieur d'une fenêtre plus ancienne (sans doute fenêtre jumelée de la même époque de l'arcade).

MAISON n° 6

III - CONCLUSION

Les éléments sculptés étaient considérés jusque là comme des remplois. Nous pensons qu'il n'en est rien et qu'il s'agit des vestiges du décor d'origine permettant de restituer notamment deux fenêtres jumelées au 1er étage, où se trouve encore du reste un coussiège. Et même si aujourd'hui nous ne pouvons expliquer la fonction précise des modillons au 1er niveau, il y a tout lieu de considérer qu'ils sont eux aussi des éléments en place de la maison du XIIIe siècle (sinon fin XIIe ?) comme on peut encore en voir dans plusieurs autres maisons de St Antonin (maison Muratet par exemple sur la place de la Halle). Elle présente d'autant plus d'intérêt qu'elle est de proportions réduites comparée à la plupart des maisons encore identifiables de cette époque concentrées dans la partie haute de la ville - nous ne sommes pas surpris en tous les cas d'y trouver un artisan modeste au XVIIIe siècle (Pierre Réaux, "sabotier", d'après le géométrique de 1781-1782) - qu'il s'agit d'une maison d'angle largement ouverte sur les deux côtés au rez-de-chaussée, et qu'elle est située précisément tout en bas de la rue Droite, dans la partie basse de la ville où les vestiges de cette époque sont rares.

MAISON n° 6

IV - DOCUMENTATION

- A.C. Saint-Antonin : plan "géométrique" de la ville de Saint-Antonin, 1781-1782.
- **Guide illustré de Saint-Antonin-Noble-Val**. 4^e éd. refondue, Saint-Antonin-Noble-Val : Société des Amis du Vieux Saint-Antonin, 1975, p.55.
- LONCAN, Bernard. **La demeure urbaine ; des maisons du XIII^e au XVI^e siècle à Caylus et Saint-Antonin**. In : *Caylus et Saint-Antonin-Noble-Val (Tarn-et-Garonne). Le patrimoine de deux cantons aux confins du Quercy et du Rouergue*. Paris : Imprimerie nationale, 1993, p. 192, 213-243.

6e MAISON

Table des illustrations

Cadastre

Situation sur le cadastre récent
Situation sur le cadastre ancien.
Situation sur le plan géométrique de 1781-1782

Planche (Pl.)

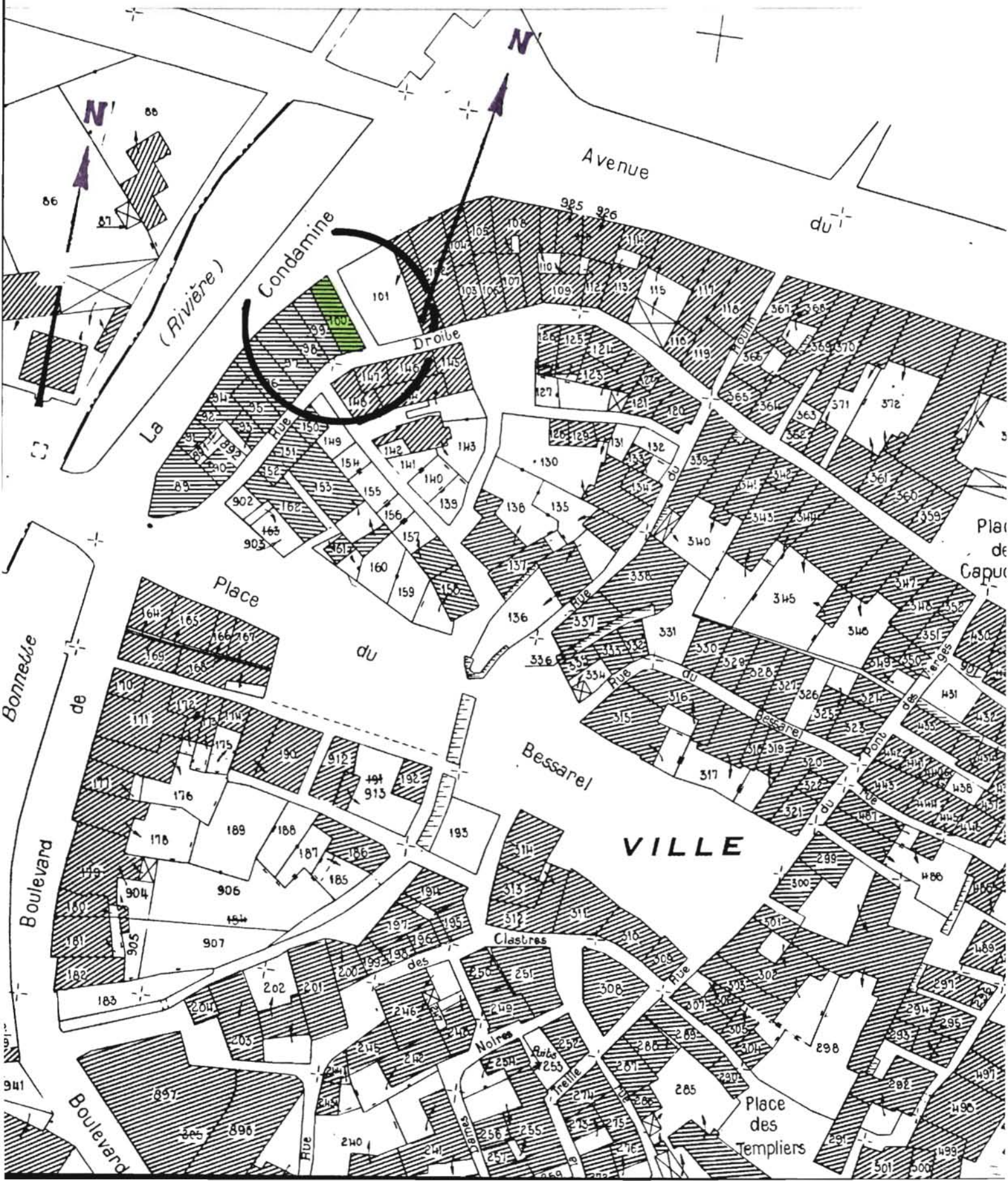
Pl. I Plan schématique au rez-de-chaussée.
Pl. II Elévation antérieure schématique sur la rue Droite, avec la restitution proposée des deux fenêtres...
Pl. III Elévation antérieure sur la rue Droite, détail : profil du cordon mouluré régnant à l'appui des fenêtres d'origine.

Figure (Fig.)

Fig. 1 Elévation antérieure sur la rue Droite.	80 82 0718 V
Fig. 2a Elévation antérieure sur la rue Droite, 1er niveau, détail : 1er modillon, à l'extrémité gauche, de face.	80 82 0721 V
Fig. 2b Elévation antérieure sur la rue Droite, 1er niveau, détail : 1 ^{er} modillon, à l'extrémité gauche, de trois-quarts gauche.	80 82 0722 V
Fig. 3a Elévation antérieure sur la rue Droite, 1er niveau, détail : 2e modillon, au milieu de la façade, de face.	80 82 0720 V
Fig. 3b Elévation antérieure sur la rue Droite, 1er niveau, détail : 2e modillon, au milieu de la façade, de trois-quarts gauche.	80 82 0719 V
Fig. 4a Elévation antérieure sur la rue Droite, 1er niveau, détail : 3e modillon, à l'extrémité droite, de face.	80 82 0724 V
Fig. 4b Elévation antérieure sur la rue Droite, 1er niveau, détail : 3e modillon, à l'extrémité droite, de trois-quarts gauche.	80 82 0723 V
Fig. 5 Elévation antérieure sur la rue Droite, 2e niveau, détail : vestige de fenêtre médiévale (bouchée) avec imposte sculptée, à l'extrémité droite.	80 82 0727 V
Fig. 6 Elévation antérieure sur la rue Droite, 2e niveau, détail : vestige d'un chapiteau sculpté aujourd'hui intégré à la maçonnerie, dans la partie gauche de l'élévation.	80 82 0728 V
Fig. 7 Elévation antérieure sur la rue Droite, 2e niveau, détail : vue rapprochée du vestige d'un chapiteau sculpté aujourd'hui intégré à la maçonnerie, dans la partie gauche de l'élévation.	80 82 0725 V

82- SAINT-ANTONIN-NOBLE-VAL, Rue Droite
MAISON n°6

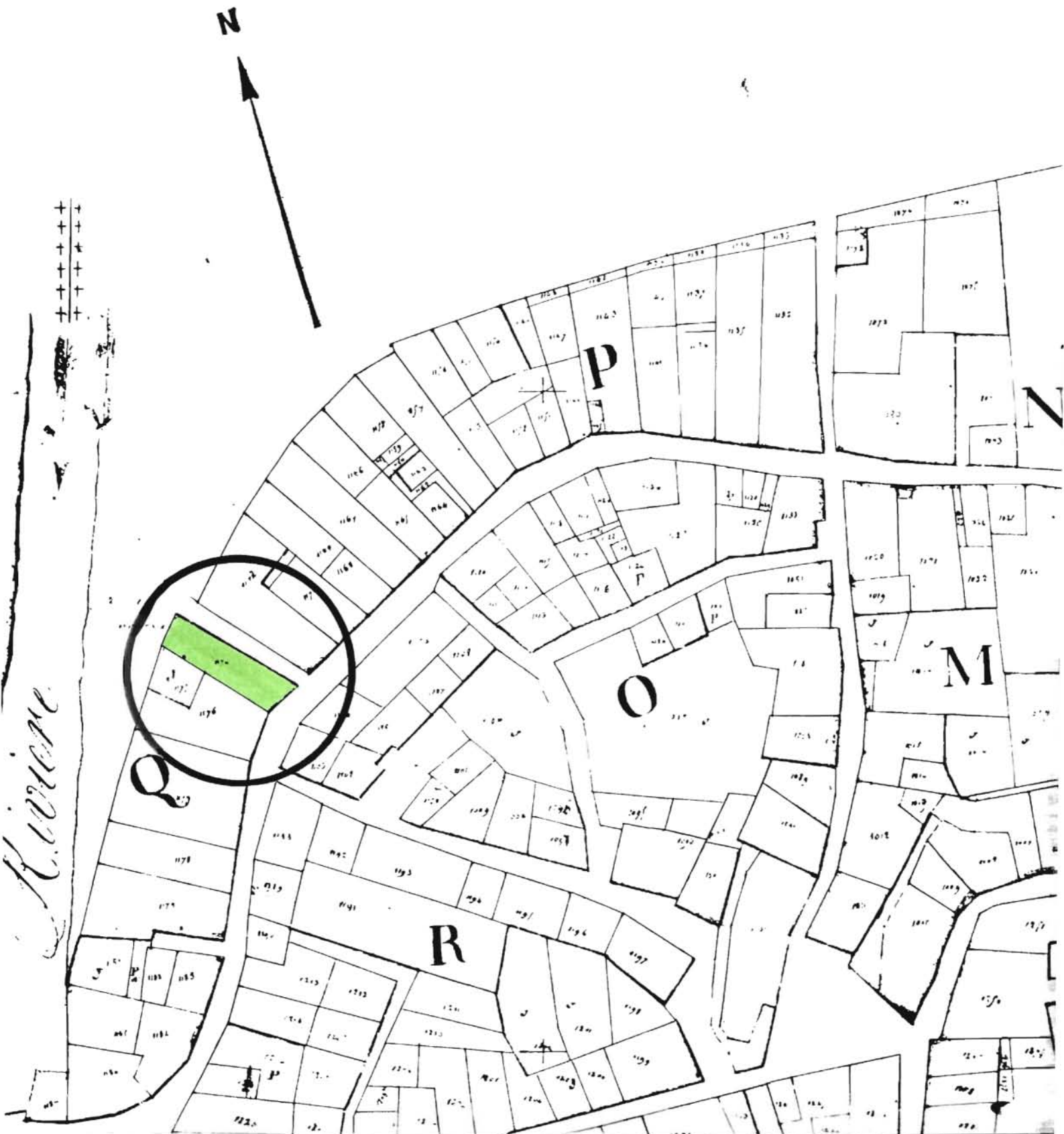
Situation sur cadastre récent : 1972. AC. 100 (Ech. 1/1000e)



82- SAINT-ANTONIN-NOBLE-VAL. Rue Droite

MAISON n° 6

Situation sur cadastre ancien. 1814. . L 2. 1174 (Ech. 1/625e)



82- SAINT-ANTONIN-NOBLE-VAL. Rue Droite

MAISON n° 6

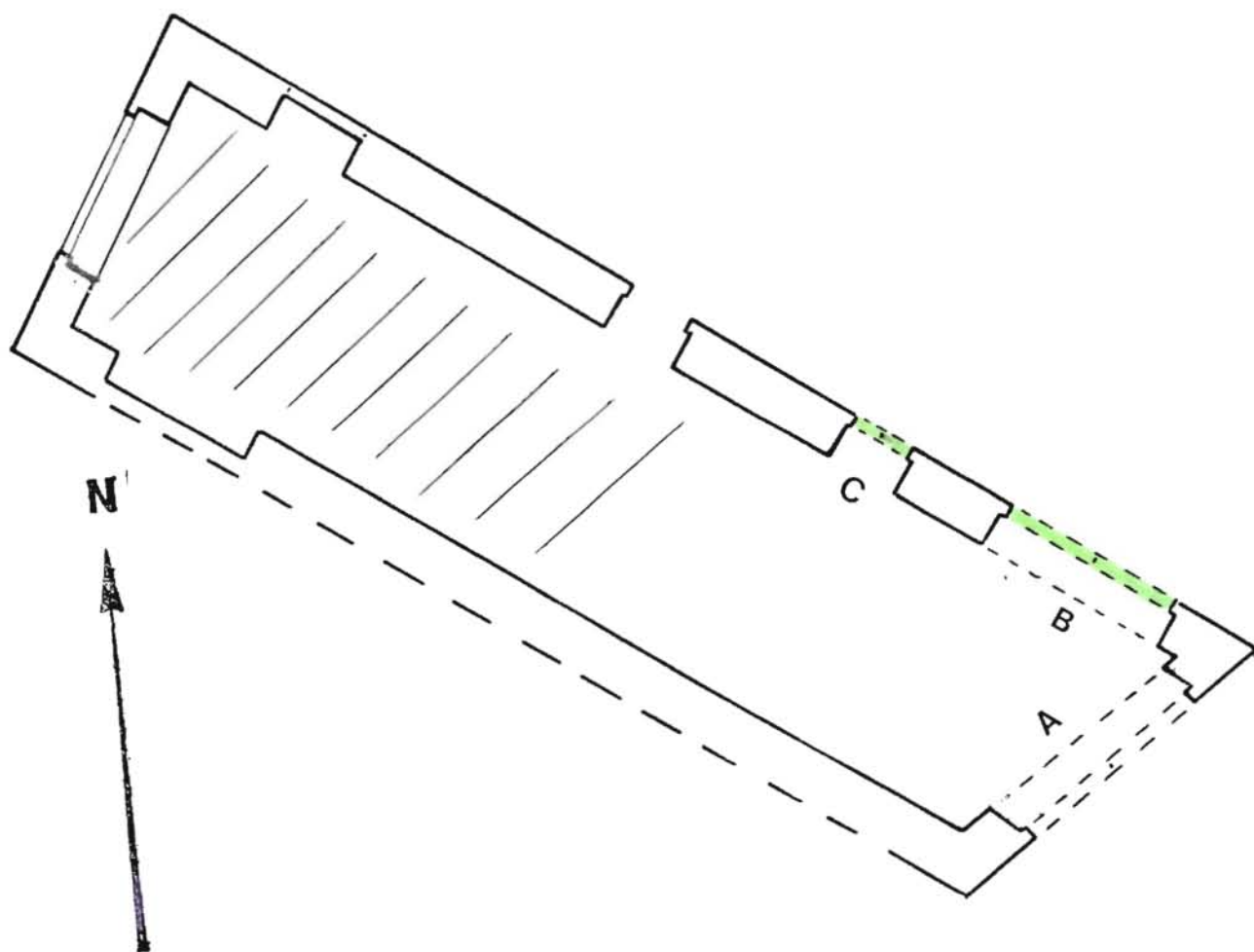
Situation sur plan "géométrique" de 1781.82 [A.C. Saint-Antonin]: parcelle 233
[cl.Inventaire Midi-Pyr.- 80.82.363.V]



82- SAINT-ANTONIN-NOBLE-VAL. Rue Droite
MAISON n° 6

Pl.I- Plan schématique au rez-de-chaussée.
(Inventaire Midi-Pyr., par B.LONCAN)

en , baies bouchées

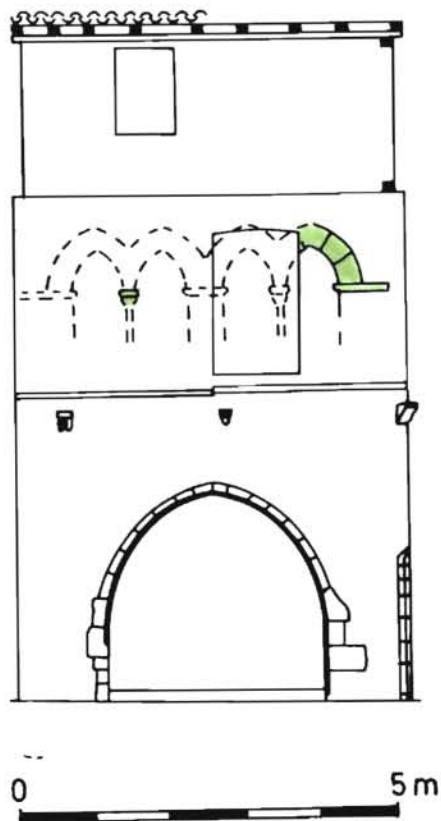


82. SAINT-ANTONIN-NOBLE-VAL. rue Droite

MAISON N°6

P1. II

Élévation antérieure (sur la rue Droite) avec en pointillé, la restitution proposée des deux baies qui devaient éclairer le 1er étage (par P. Roques, Inventaire Midi-Pyr.). En vert/gris, sont identifiés les éléments encore visibles sur le mur.

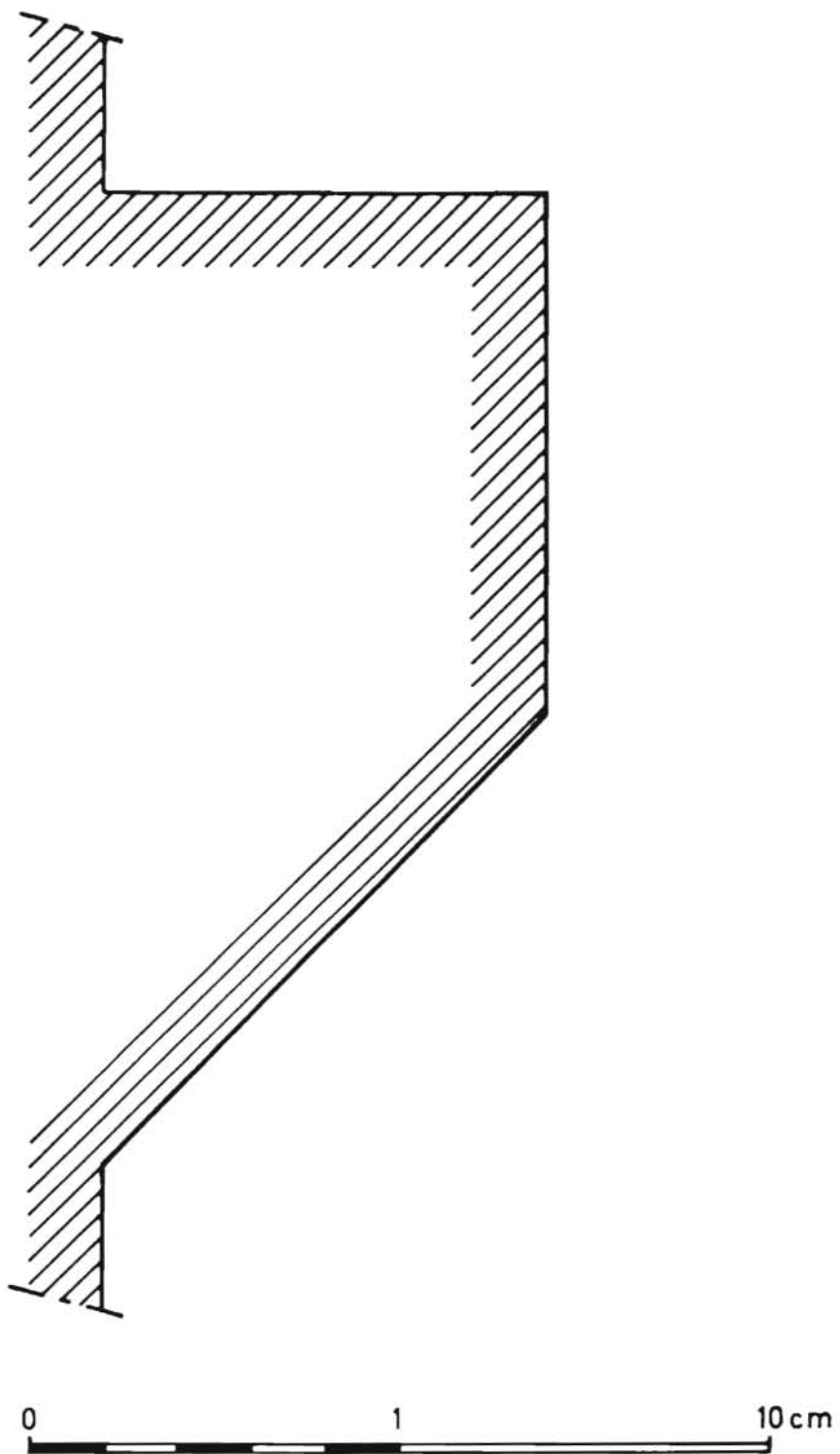


82. SAINT-ANTONIN-NOBLE-VAL. rue Droite

MAISON N°6

P1. III

Élévation antérieure, détail : profil du cordon mouluré
régnant à l'appui des fenêtres d'origine.




82- SAINT-ANTONIN-NOBLE-VAL. Rue Droite

MAISON n° 6

Fig.1

Cl.Inventaire Midi-Pyr.- 80.82.718.V
Ch.SOULA

. Elévation antérieure (sur la rue Droite)



82- SAINT-ANTONIN-NOBLE-VAL. Rue Droite

MAISON n° 6

Fig.2

Cl. Inventaire Midi-Pyr. - 80.82.721.V (gauche)
- - .722.V (droite)

Ch. SOULA

. Élévation antérieure: 1er modillon
(gauche).



Fig.3

Cl.Inventaire Midi-Pyr.- 80.82.720.V (gauche)
- - .719.V (droit)

. Elévation antérieure: 2e modillon
(médian).

Ch.SOULA



Fig.4

Cl.Inventaire Midi-Pyr.- 80.82.724.V
- - .723.V

Ch.SOULA

. Elévation antérieure: 3e modillon
(à droite).



Fig.5

Cl.Inventaire Midi-Pyr.- 81.82.727.X
Ch.SOULA

. Elévation antérieure, 2e niveau: vestige
de fenêtre avec imposte sculptée.




Fig.6

Cl.Inventaire Midi-Pyr.- 81.82.728.X
Ch.SOULA

. Elévation antérieure - 2e niveau:
vestige de chapiteau d'une ancienne
fenêtre ?



82- SAINT-ANTONIN-NOBLE-VAL. Rue Droite

MAISON n°6

Fig.7

Cl.Inventaire Midi-Pyr.- 80.82.725.X
Ch.SOULA

. Elévation antérieure: 2e niveau: vestige
de chapiteau (cf.fig.6).

