IA00065527

Département : 82 1597

Aire d'étude : SAINT ANTONIN NOBLE VAL

Commune : SAINT ANTONIN NOBLE VAL

Adresse : RUE GUILHEM PEYRE

Dénomination : **MAISON (no 2)**

Coordonnées : LAMBERT3 X = 0553559 Y = 0205905

Cadastre : 1814 L2 511, 1972 AC 475

PROPRIETE PRIVEE

Etat de conservation : RESTAURE

Dossier d' INVENTAIRE FONDAMENTAL établi en 1981, 1989 par LONCAN BERNARD

(C) INVENTAIRE GENERAL, 1981

HISTORIQUE

MAISON CONSTRUITE A LA FIN DU 15E OU AU DEBUT DU 16E SIECLE ; DISTRIBUTION INTERIEURE MODERNE.

DESCRIPTION

SITUATION : EN VILLE

MATERIAUX
Gros oeuvre : CALCAIRE, MOELLON, BOIS, PAN DE BOIS
Couverture : TUILE CREUSE

STRUCTURE
Vaisseaux et étages : 2 ETAGES CARRES, COMBLE A SURCROIT

ELEVATIONS : ELEVATION A TRAVEES

COUVERTURE : CROUPE

DECOR
Technique : SCULPTURE
Représentation : ARMOIRIES
ARMES ILLISIBLES, SUPPORT : PLATE BANDE DE LA PORTE D'ENTREE

82. SAINT-ANTONIN-NOBLE-VAL. Rue Guilhem-Peyre

2e MAISON

I - Historique

Néant.

Voir en III les Conclusions.

II. DESCRIPTION.

1. Situation.

[Voir les cadastres. Fond de propriété inchangé depuis le 18ème siècle].

Maison d'angle, mitoyenne à l'Est. Elévation antérieure au Sud, sur la rue Guilhem Peyre. Noter sur cette élévation, le raccord irrégulier de la maçonnerie à la maison voisine (fig. 2 et 3).

2. Matériau.

. Gros-oeuvre en maçonnerie de moellons calcaire; appareil de revêtement en moellons équarris assisés.

. Pan-de-bois pour le surcroît du comble.

. Tuile creuse pour le toit.

3. Structure.

Plan trapézoïdal, simple en profondeur, à 2 étages et comble à surcroît.

4. Elévations extérieures (fig. 1 à 5).

a) Elévation antérieure (au Sud).

Voir les figures 1 à 5. A subi une restauration récente. La mouluration des croisées de ce 2e niveau est plus riche que les autres (comparer fig. 4 et 5).

L'écusson sur la plate bande de la porte est nu (fig. 3). Au 2e niveau, les meneaux et croisillons ont été remplacés (fig. 2 et 4).

b. Elévation latérale (Ouest).

Mur-gouttereau. La moitié droite est quasiment aveugle. Dans la moitié gauche, au-dessus d'un petit jour éclairant le rez-de-chaussée, une première fenêtre (éclairant le 1er étage) avait un encadrement chanfreiné [retaillé en feuillure au 19E siècle], une seconde fenêtre, à encadrement de bois, date du 19E siècle.

5. Couverture.

. Toit à 2 versants disposés de part et d'autre d'un arêtier (formant la moitié d'un toit en pavillon en quelque sorte).

. Charpente non vue.

. Tuile creuse.

.../...

6. Distribution intérieure.

Une restauration récente ajoutée à divers aménagements du 19E siècle a fait définitivement disparaître toute trace de la distributionn et du décor anciens.

III - Conclusion

A en juger par la porte d'entrée sur la rue et les croisées aux moulures prismatiques, cette maison peut être datée de la fin du XVe ou du début du XVIe siècle, sans qu'il y ait trace de structures antérieures. Sa façade intacte et restaurée est tout à fait caractéristique de son époque : maçonnerie de moellons, porte et fenêtres à moulures prismatiques. On imagine volontiers l'atelier d'un artisan ouvert sur la rue par l'arcade segmentaire du rez-de-chaussée. Du reste, le plan « géométrique » de 1781-1782 indique que la maison est habitée par un tisserand à cette époque (Pierre Faguie). L'intérieur a été entièrement transformé par les aménagements modernes.

IV . Documentation

Bibliographie

- **Guide illustré de Saint-Antonin-Noble-Val.** 4e éd. refondue, Saint-Antonin-Noble-Val : Société des Amis du Vieux Saint-Antonin, 1975, p. 42.

- LONCAN, Bernard. **La demeure urbaine ; des maisons du XIIIe au XVIe siècle à Caylus et Saint-Antonin**. In : *Caylus et Saint-Antonin-Noble-Val (Tarn-et-Garonne). Le patrimoine de deux cantons aux confins du Quercy et du Rouergue.* Paris : Imprimerie nationale, 1993, p. 192, 213-243.

Table des illustrations

Cadastres

Situation sur le cadastre récent.
Situation sur le cadastre ancien.
Situation sur le plan « géométrique » de 1781-1782.

Figures (Fig.)

1 - Elévation antérieure sur la rue Guilhem-Peyre. ..... **80 82 0845 V**

2 - Elévation antérieure sur la rue Guilhem-Peyre, détail : ensemble des 2 premiers niveaux. ..... **80 82 0846 V**

3 - Elévation antérieure sur la rue Guilhem-Peyre, détail : porte d'entrée. ..... **80 82 0847 V**

4 - Elévation antérieure sur la rue Guilhem-Peyre, détail : fenêtre au 2e niveau. **80 82 0849 X**

5 - Elévation antérieure sur la rue Guilhem-Peyre, détail : croisée au 3e niveau. **80 82 0848 X**

82. SAINT-ANTONIN-NOBLE-VAL. Rue Guilhem Peyre

2E MAISON

Extrait du plan cadastral récent :
1972.AC.475 (éch. A/1000e).

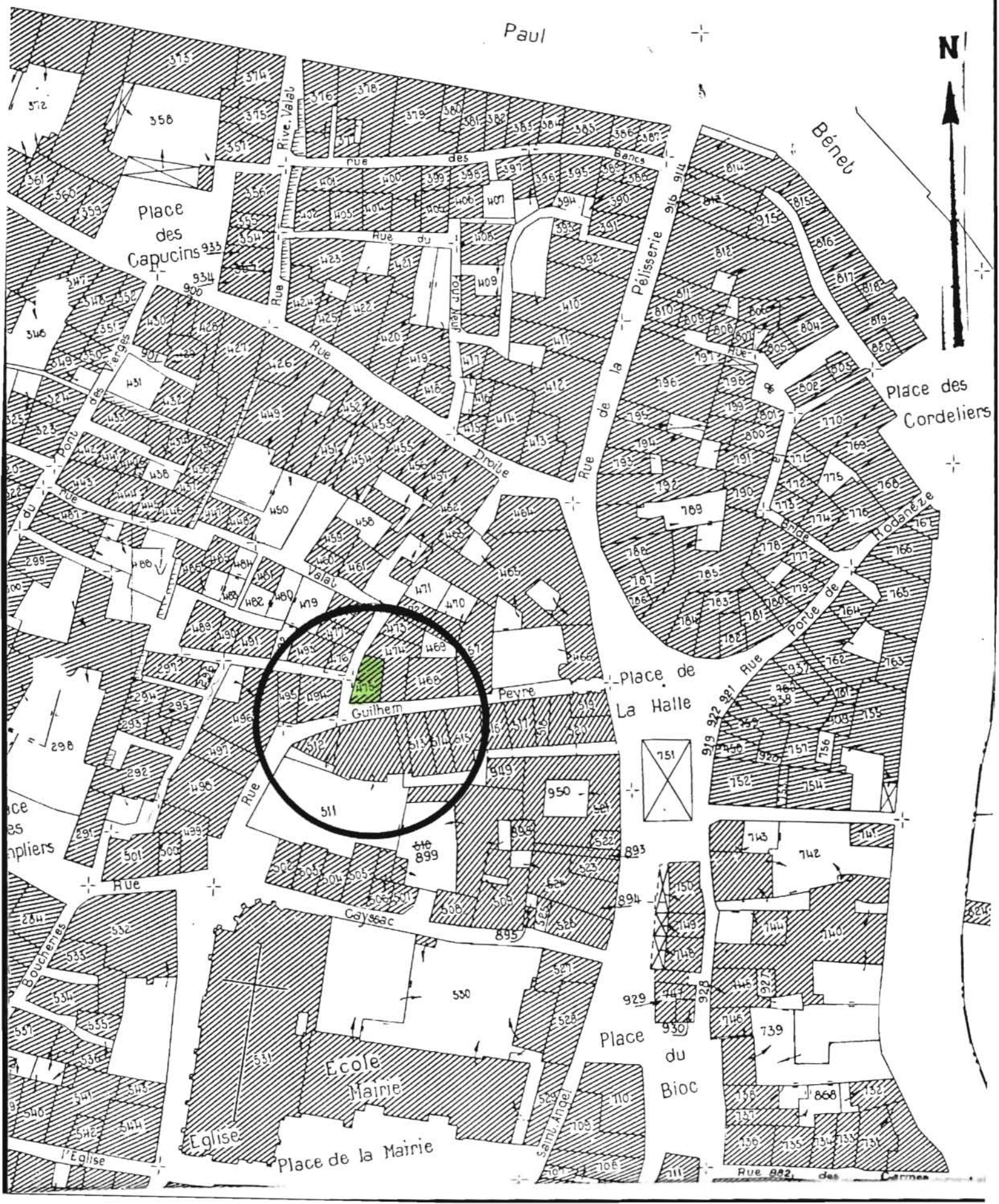

82. SAINT-ANTONIN-NOBLE-VAL. Rue Guilhem Peyre

2E MAISON

Situation sur cadastre ancien : 1814.L2.511. (éch. 1/625e).

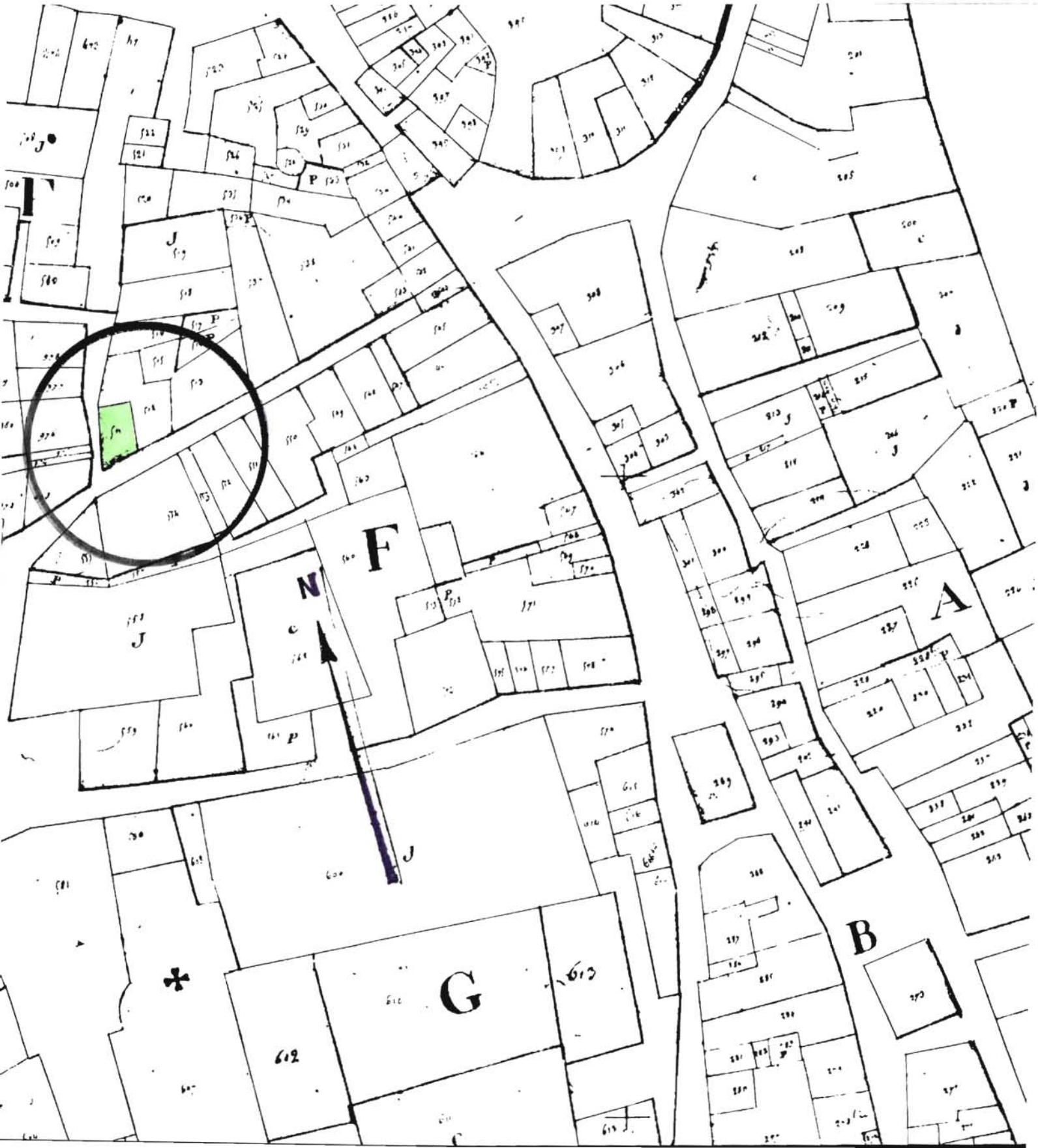

82. SAINT-ANTONIN-NOBLE-VAL. Rue Guilhem Peyre

2E MAISON

Situation sur plan " géométrique " de 1781.82. [A.C. Saint-Antonin] : parcelle 552 [Cl. Inventaire Midi-Pyr. 80.82.363.V].

82. SAINT-ANTONIN-NOBLE-VAL. Rue Guilhem Peyre

2E MAISON

Fig.1
Cl. Inventaire Midi-Pyr. 80.82.845.V
Ch. SOULA

1 - Elévation antérieure. (sur rue Guilhem Peyre).



82. SAINT-ANTONIN-NOBLE-VAL. Rue Guilhem Peyre

2E MAISON

Fig.2
Cl. Inventaire Midi-Pyr. 80.82.846.V
Ch. SOULA

2 - Elévation antérieure :
2 premiers niveaux.

82. SAINT-ANTONIN-NOBLE-VAL. Rue Guilhem Peyre

2E MAISON

Fig.3
Cl. Inventaire Midi-Pyr. 80.82.847.V
Ch. SOULA

3 - Elévation antérieure :
Porte d'entrée.



Fig.4
Cl. Inventaire Midi-Pyr. 80.82.849.X
Ch. SOULA

4 - Elévation antérieure. 2e niveau : croisée gauche.



82. SAINT-ANTONIN-NOBLE-VAL. Rue Guilhem Peyre

2E MAISON

Fig.5
Cl. Inventaire Midi-Pyr. 80.82.848.X
Ch. SOULA

5 - Elévation antérieure. 3e niveau : croisée gauche.