

Département : 82

1624

Aire d'étude : SAINT ANTONIN NOBLE VAL

Commune : SAINT ANTONIN NOBLE VAL

Lieu-dit : CHARPI

Dénomination : **BERGERIE**

Coordonnées : LAMBERT3 X = 0550230 Y = 0209690

Cadastre : 1961 A2 409

PROPRIETE PRIVEE

Dossier d' INVENTAIRE FONDAMENTAL établi en 1985, 1989 par NOE DUFOUR ANNIE

(C) INVENTAIRE GENERAL, 1985

HISTORIQUE

BERGERIE 19E SIECLE ?.

DESCRIPTION

SITUATION : ISOLE

COMPOSITION D'ENSEMBLE

Parties constituantes : CITERNE

MATERIAUX

Gros oeuvre : CALCAIRE, MOELLON

Couverture : CALCAIRE EN COUVERTURE, TUILE CREUSE

STRUCTURE

Vaisseaux et étages : EN REZ DE CHAUSSEE

COUVERTURE : TOIT A LONGS PANS

COMMENTAIRE DESCRIPTIF : TOIT COUVERT DE TUILES CREUSES, AVEC DE LA LAUZE EN BORDURE DE VERSANTS

II. DESCRIPTION

1. Situation (pl. I)

Bergerie (A) isolée sur le causse de Servannac à la limite d'un bosquet de chênes, dans une parcelle close de murets de pierres sèches. La citerne (B) accolée au mur Sud est alimentée par les eaux de ruissellement du toit. Un muret de pierres sèches (C) prolonge le mur Nord.

2. Matériaux

- . Bergerie : Maçonnerie de pierres sèches
- . Couverture : Toit de tuiles creuses, trois rangées de pierres calcaires bordent chacun des versants.

3. Structure (pl. II)

- . Pièce rectangulaire directement sous charpente ; sol en terre battue ; en a, emplacement réservé au béliet (?).
- . La charpente comprend 3 fermes : les arbalétriers sont assemblés à mi-bois et chevillés au faîte ; des potelets noyés dans la maçonnerie des murs les supportent à l'autre extrémité. Une jambe de force soulage les arbalétriers ; les chevrons reposent sur le faîtage, une panne de versant et la sablière.

TABLE DE L'ILLUSTRATION

2 Planches

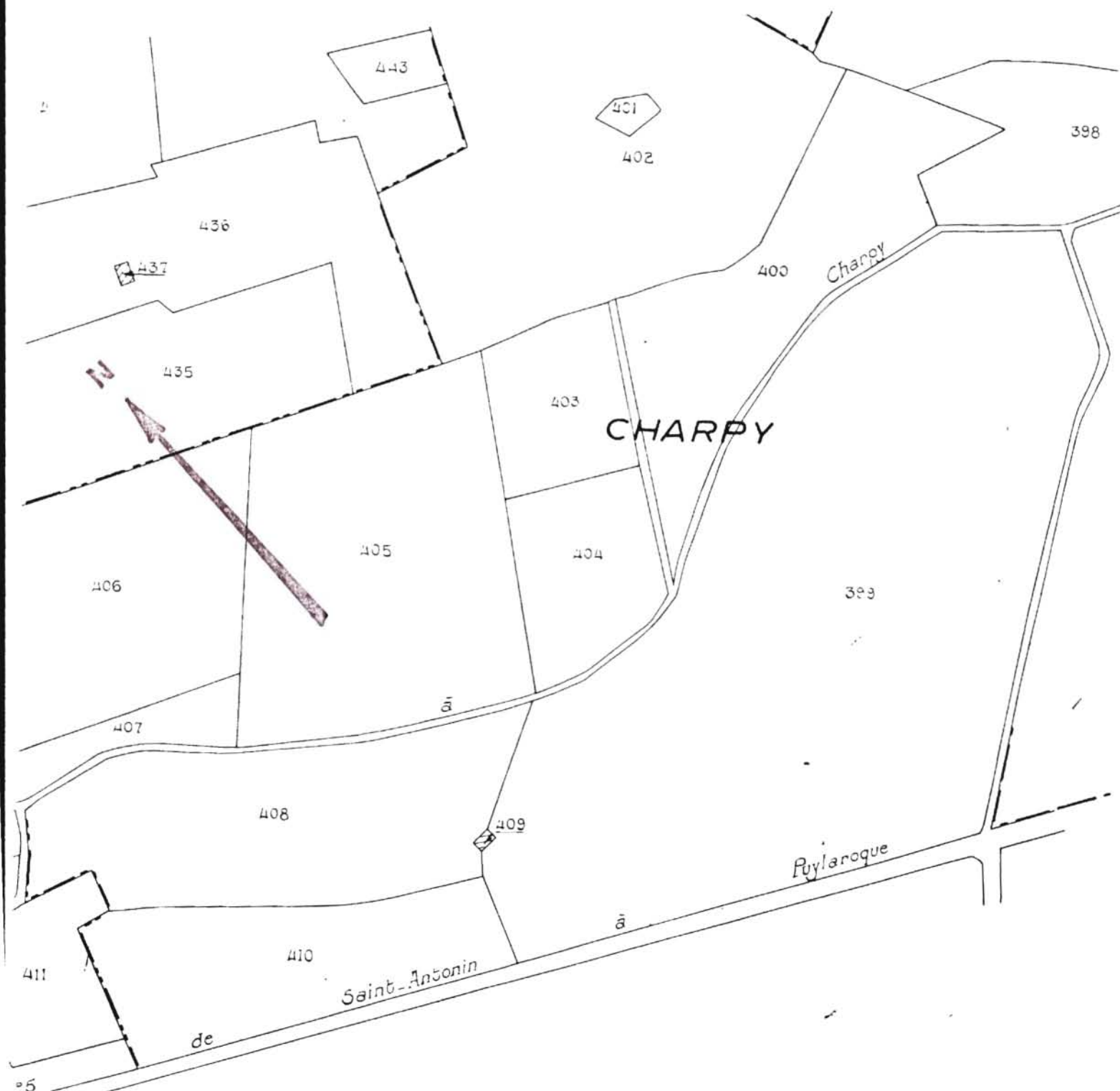
- I. Plan de situation
- II. 1. Plan schématique au rez-de-chaussée
2. Coupe transversale

7 Figures

1.	Ensemble depuis le sud-est	85.82.877.X
2.	Elévation antérieure.....	85.82.879.X
3.	Ensemble depuis le sud-ouest	85.82.880.X
4.	Elévation ouest, détail d'une baie.....	86.82.889.X
5.	Bergerie. Vue intérieure	85.82.881.X
6.	Bergerie. Vue intérieure	86.82.887.X
7.	Bergerie. Vue intérieure	86.82.888.X

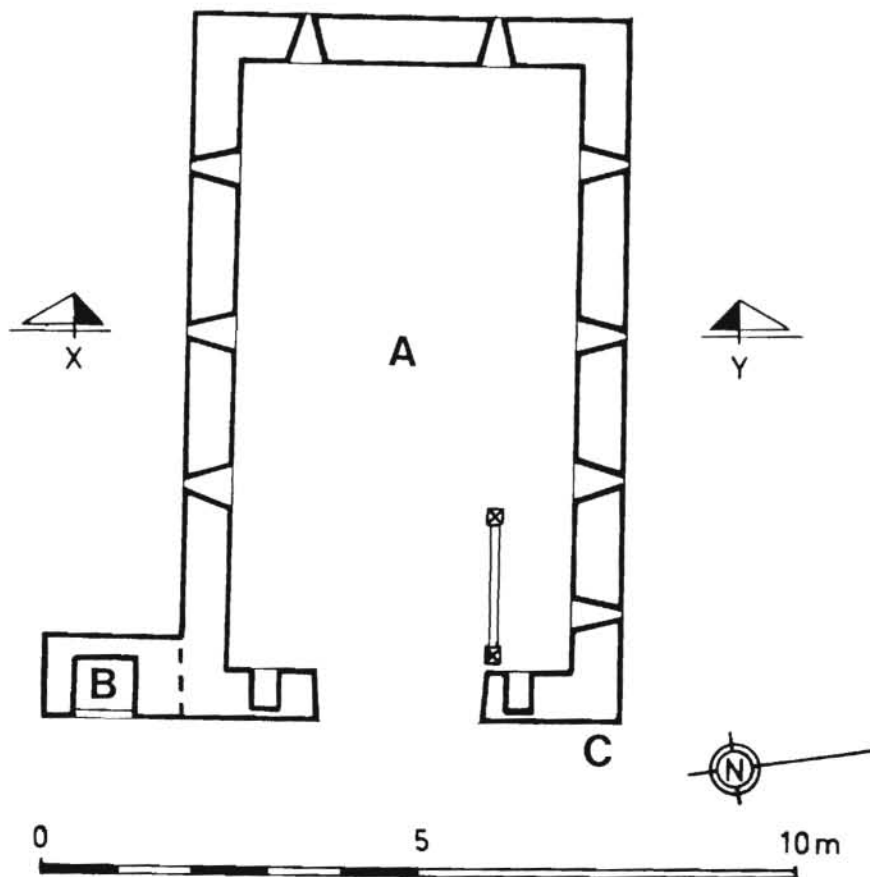
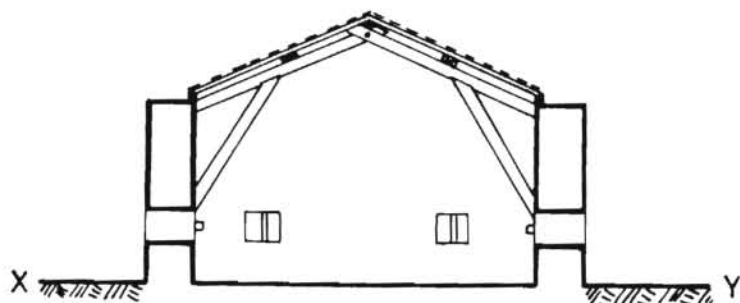
82. SAINT-ANTONIN-NOBLE-VAL. Charpy
BERGERIE

PL.I : Plan de situation
Extrait du plan cadastral de 1961.A2.409. Ech. 1/2500e



82. SAINT-ANTONIN-NOBLE-VAL. Charpi
BERGERIE

PL.II : 1. Plan schématique au rez-de-chaussée. 1/100e.
2. Coupe transversale. 1/100e



82. SAINT-ANTONIN-NOBLE-VAL. Charpi
BERGERIE

Fig.1

Cl. Inventaire Midi-Pyr.85.82.877.X
Ch. SOULA

Ensemble depuis le Sud-Est.



82. SAINT-ANTONIN-NOBLE-VAL. Charpi
BERGERIE

Fig.2

Cl. Inventaire Midi-Pyr.85.82.879.X
Ch. SOULA

Elévation antérieure.



82. SAINT-ANTONIN-NOBLE-VAL. Charpi
BERGERIE

Fig. 3

Cl. Inventaire Midi-Pyr. 85.82.880.X
Ch. SOULA

Ensemble depuis le Sud-Ouest.




82. SAINT-ANTONIN-NOBLE-VAL. Charpi
BERGERIE

Fig.4

Cl. Inventaire Midi-Pyr.86.82.889.X
Ch. SOULA

Elévation Ouest, détail d'une
baie.



82. SAINT-ANTONIN-NOBLE-VAL. Charpi
BERGERIE

Fig.5

Cl. Inventaire Midi-Pyr.85.82.881.X
Ch. SOULA

Bergerie. Vue intérieure.



82. SAINT-ANTONIN-NOBLE-VAL. Charpi
BERGERIE

Fig.6

Cl. Inventaire Midi-Pyr.86.82.887.X
Ch. SOULA

Bergerie, Vue intérieure.



82. SAINT-ANTONIN-NOBLE-VAL. Charpi
BERGERIE

Fig. 7

Cl. Inventaire Midi-Pyr. 86.82.888.X
Ch. SOULA

Bergerie. Vue intérieure.

