

Département : 82 1634
Aire d'étude : SAINT ANTONIN NOBLE VAL
Commune : SAINT ANTONIN NOBLE VAL
Lieu-dit : PEYREGUES
Dénomination : EGLISE PAROISSIALE
Vocabulaire : NOTRE DAME DU ROSAIRE

Coordonnées : LAMBERT3 X = 0556550 Y = 0207100

Cadastre : 1814 C4 1055, 1961 C4 608

PROPRIETE PUBLIQUE

Etat de conservation : VESTIGES

Dossier d'INVENTAIRE FONDAMENTAL établi en 1979, 1989 par BONGIU AUREL, UFFLER ANNE MARIE

(C) INVENTAIRE GENERAL, 1979

HISTORIQUE

EGLISE MENTIONNEE EN 1152 PARMIS LES POSSESSIONS DE L' ABBAYE SAINT ANTONIN ; DETRUITE PARTIELLEMENT PENDANT LA GUERRE DE CENT ANS ; RECONSTRUCTION DE L' EGLISE AVEC VOUTEMENT DE VOUTES D' OGIVES DANS LE 4E QUART DU 15E SIECLE D' APRES LES VESTIGES ANALYSABLES ; RUINEE PENDANT LES GUERRES DE RELIGION, A LA FIN DU 16E SIECLE

DESCRIPTION

SITUATION : ISOLE

COMPOSITION D'ENSEMBLE

Parties constituantes : CIMETIERE

MATERIAUX

Gros oeuvre : CALCAIRE, MOELLON

STRUCTURE

Vaisseaux et étages : 1 VAISSEAU

Couvrement : VOUTE D'OGIVES

DECOR

Technique : SCULPTURE

Représentation : TETE D'HOMME, SIRENE, BUSTE D'HOMME

SUPPORT : CHAPITEAUX

TYPOLOGIE : CHEVET PLAT, CLOCHER MUR

82. SAINT-ANTONIN-NOBLE-VAL. Peyrègues

EGLISE

Eglise paroissiale Notre-Dame-du-Rosaire (vestiges).

Dossier établi par Anne-Marie Uffler.

I. HISTORIQUE.

Paroisse mentionnée en 1152 (A.D. Tarn-et-Garonne : G 873), en 1334 (A.D. Tarn-et-Garonne : G 917).

Reconstruite au milieu du 15^e siècle (DONAT) ; ruinée en 1601 lors des Guerres de religion (A.D. Tarn-et-Garonne : 33 J 1), elle est réparée en 1635 -cf. Annexe (A.D. Aveyron : G 107).

En 1669, l'église est "entièrement découverte et demeurée depuis en cet état" (A.D. Aveyron : G 312).

Vendue comme Bien national en 1791 : "une mazure d'église et patus joignant, cy devant cimetièrè" (A.D. Tarn-et-Garonne : Q 109).

II. DESCRIPTION.

1. Situation.

- Ruines isolées sur une petite hauteur boisée. Choeur à l'Est.
- Ruines d'un hameau (vestiges visibles de 2 maisons) près de l'église.
- Sans chemin d'accès. Envahies par une végétation très dense.
- Source à proximité de l'église. Vestiges d'un cimetière autour de l'église.

2. Composition d'ensemble.

3. Matériaux.

- Pierre calcaire.
Pierre calcaire blanche : appareil équarri de moellons assisés (moyen appareil).
Pierre calcaire jaune : chambranle des ouvertures, nervures, culots (Fig. 8) (pierre de taille).
Marques de tâcherons gravées ("B, X" : cf. croquis de plan) (Fig. 5).
- Vestiges d'une couverture en lauzes (égout ?).

4. Structure.

- Plan rectangulaire ; choeur plus étroit que la nef, chevet plat (cf. croquis de plan).
- Corbeaux de pierre à hauteur du départ des nervures au mur oriental de la nef : supports d'une tribune ?
- Voûtes détruites : voûtes d'ogives avec doubleaux et formerets. Nervures chanfreinées portées par des culots sans décor (Fig. 5, 8) ou figurés (Fig. 7, 9, 10).
- Arc triomphal sans moulure (Fig. 3), en arc brisé (?) entre la nef et le choeur.
- Contreforts corniers très importants formant un massif épaulant les angles de la façade antérieure et du chevet (cf. croquis = pl. III) Empattement pour les contreforts du choeur.
Contreforts à empattement, et partie supérieure talutée, pour la nef.

5. Elévations.

- Elévation intérieure.

- . Piedroits et appui d'une baie moulurée au-dessus de l'entrée occidentale. Fenêtres ébrasées (fenêtres étroites, en tiers-point : Fig. 1, 2), sans moulure.
- . Vestiges de polychromie (peintures rouge et jaune) à l'angle nord-est de la nef.

- Elévations extérieures.

- . Fenêtres ébrasées, sans mouluration.
Chambranle du portail occidental arraché.

6. Couvertures.

%

7. Distribution intérieure.

%

82. SAINT-ANTONIN-NOBLE-VAL. Peyrègues

EGLISE

Eglise paroissiale Notre-Dame-du-Rosaire (vestiges).

III. CONCLUSIONS.

Eglise reconstruite au milieu du 15^E siècle, ruinée depuis la 2^E moitié du 17^E siècle.

IV. DOCUMENTATION.

Archives.

A.D. Aveyron : G 107, f° 110v-111r ; visite pastorale -cf. annexe (4 janvier 1635).

G 312 ; actes relatifs aux réparations de l'église (1635-1669).

A.D. Tarn-et-Garonne : G 873, pièce I ; Donation des dîmes (1152).

33 J 1 : Chapitre de Saint-Antonin (1601).

O 625 : *Procès-verbal de Délimitation du Territoire de la Commune de St Antonin*
(27 juillet 1807).

Q 109 : procès-verbal d'expertise (13 mars 1791).

Bibliographie.

DONAT, J. **Les eaux à Saint-Antonin du XVII^e au XIX^e siècle.** *Bull. Soc. archéol. Tarn-et-Garonne*, t. 41 (1913) p. 256 sq.

----- **Histoire de Saint-Antonin.** *Echos de Noble-Val*, n°91 (1939), p. 13, 15.

FABRE, J.C. **Aperçus historiques sur Notre-Dame de Peyrègues.** In : *Journées d'études ... à Saint-Antonin-Noble-Val (18 octobre 1981)*, p. 6-18, plan.

(-Suppl. au *Bull. Soc. archéol. Tarn-et-Garonne*, (1981), p. 62-74, plan).

FAU, J.C. **Les ruines de l'église gothique Notre-Dame de Peyrègues, près de Saint-Antonin.** *Bull. Soc. archéol. Tarn-et-Garonne*, t. 99 (1974), p. 23-27, 3 fig.

GALABERT, F. **L'état social à Saint-Antonin aux XII^e et XIII^e s.** *Bull. Soc. archéol. Tarn-et-Garonne*, (1933), p. 19.

GAYNE, Che P. **Dictionnaire des Paroisses.** -Montauban, 1978, p. 100, 205.

MOULENQ, F. **Documents historiques sur le Tarn-et-Garonne.** -Montauban, 1881, t. 2, p. 410.

VERAX, P. [pseud. de DONAT, J.]. **Histoire de Saint-Antonin.** *Echos de Noble-Val*, n°45 (1935), p. 13.

82. SAINT-ANTONIN-NOBLE-VAL. Peyrègues

EGLISE

Eglise paroissiale Notre-Dame-du-Rosaire (vestiges).

V. ANNEXE.

. 4 janvier 1635 ; Visite pastorale de Bernardin de Corneillan.

(A.D. Aveyron : G 107, f° 110v-111r).

... "nef longue d'environ huit canes de long sur deux et demy de large, toute découverte et a été vaultée autrefois, et les marques et fondements des arceaux y restent encore. Les murailles sont bonnes appareillées par dehors et pour les encoules. Au devant de l'esglise ou estoit jadis l'entree, a presant fermee, il y a une petite tour carree a chasque cousté découverte ...

A l'entree de ladite esglise il y a un petit cimetièrre qui est protestant par les corps de quelques hugogots qui ont été ensevelis".

TABLE DES ILLUSTRATIONS

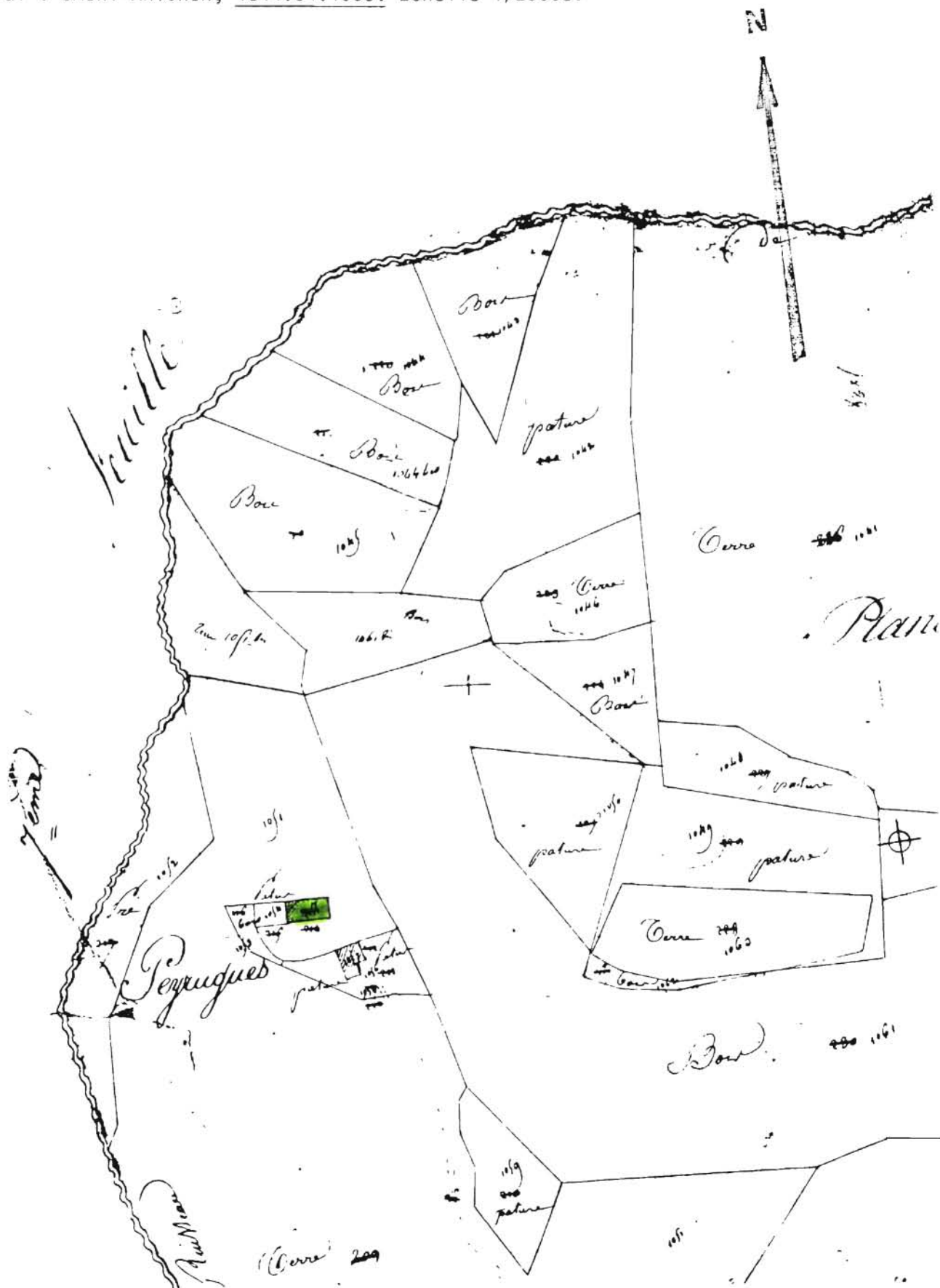
Pl. I	Plan cadastral 1814
Pl. II	Plan cadastral 1961
Pl. III	Croquis de plan

Fig. 1	Chevet : vue d'angle	79.82.270.X
Fig. 2	Elévation latérale gauche : fenêtre (nef, 2e travée).....	79.82.271.X
Fig. 3	Intérieur : nef (mur gauche, 2e travée), arc triomphal sur le choeur	79.82.259.X
Fig. 4	Intérieur : nef (mur gauche, 1ère travée)	79.82.261.X
Fig. 5	Nef, 1ère travée : angle nord-ouest (culot).....	79.82.266.X
Fig. 6	Nef, mur gauche : culot et nervures entre 1ère et 2e travée	79.82.263.X
Fig. 7	Nef, mur gauche : culot (détail) entre 1ère et 2e travée (tête).....	79.82.265.X
Fig. 8	Nef, 2e travée : angle nord-est (nervures sur culot).....	79.82.267.X
Fig. 9	Choeur, angle nord-est : culot (sirène ?)	79.82.268.X
Fig. 10	Choeur, angle sud-est : culot (buste d'homme ?).....	79.82.269.X

Pl. I

Plan de situation

Plan cadastral : SAINT-ANTONIN, 1814.C4.1055. Echelle 1/2500e.



82. SAINT-ANTONIN-NOBLE-VAL. Peyrègues

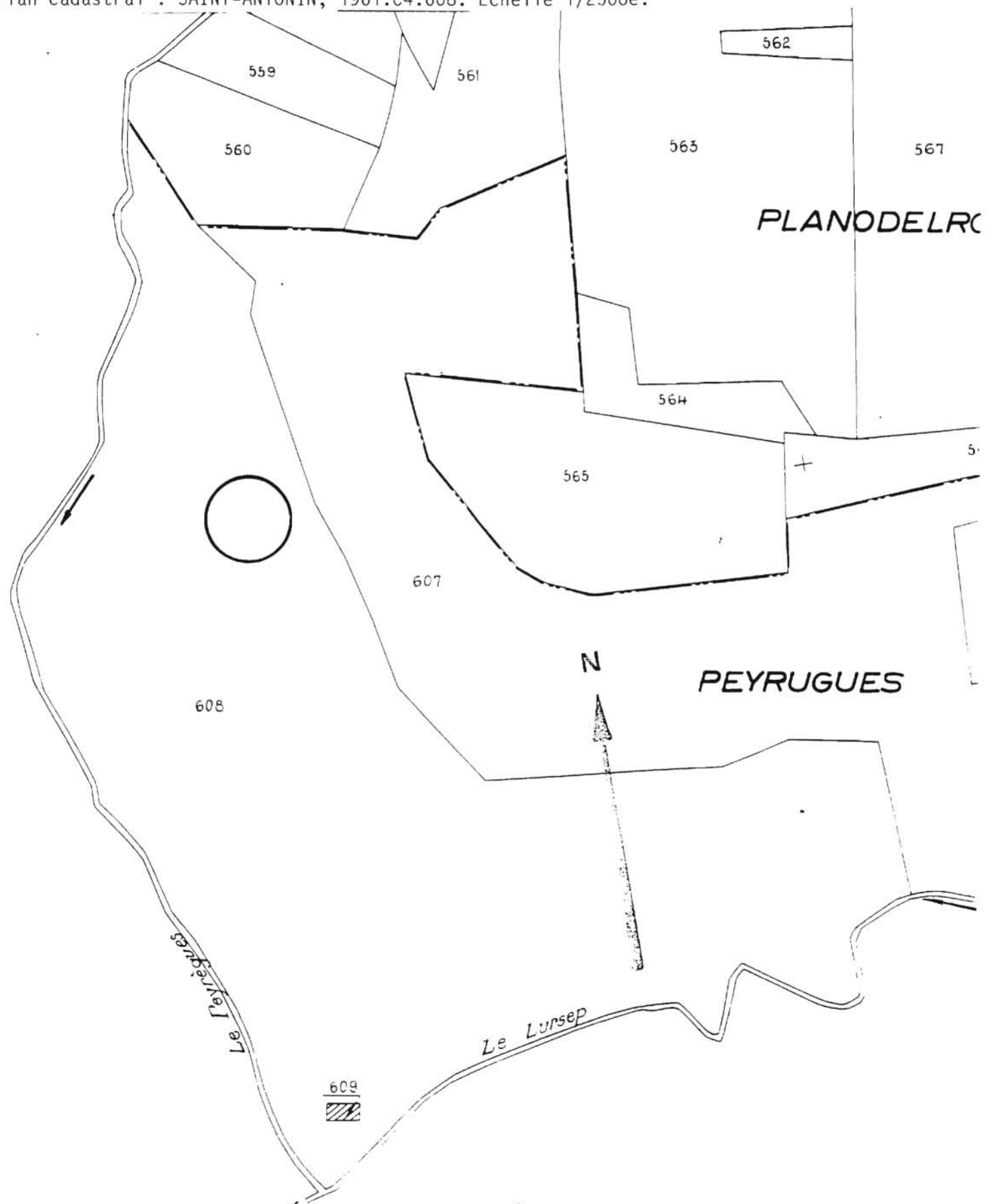
EGLISE

Eglise paroissiale Notre-Dame-du-Rosaire (vestiges)

Pl. II

Plan de situation.

Plan cadastral : SAINT-ANTONIN, 1961.C4.608. Echelle 1/2500e.



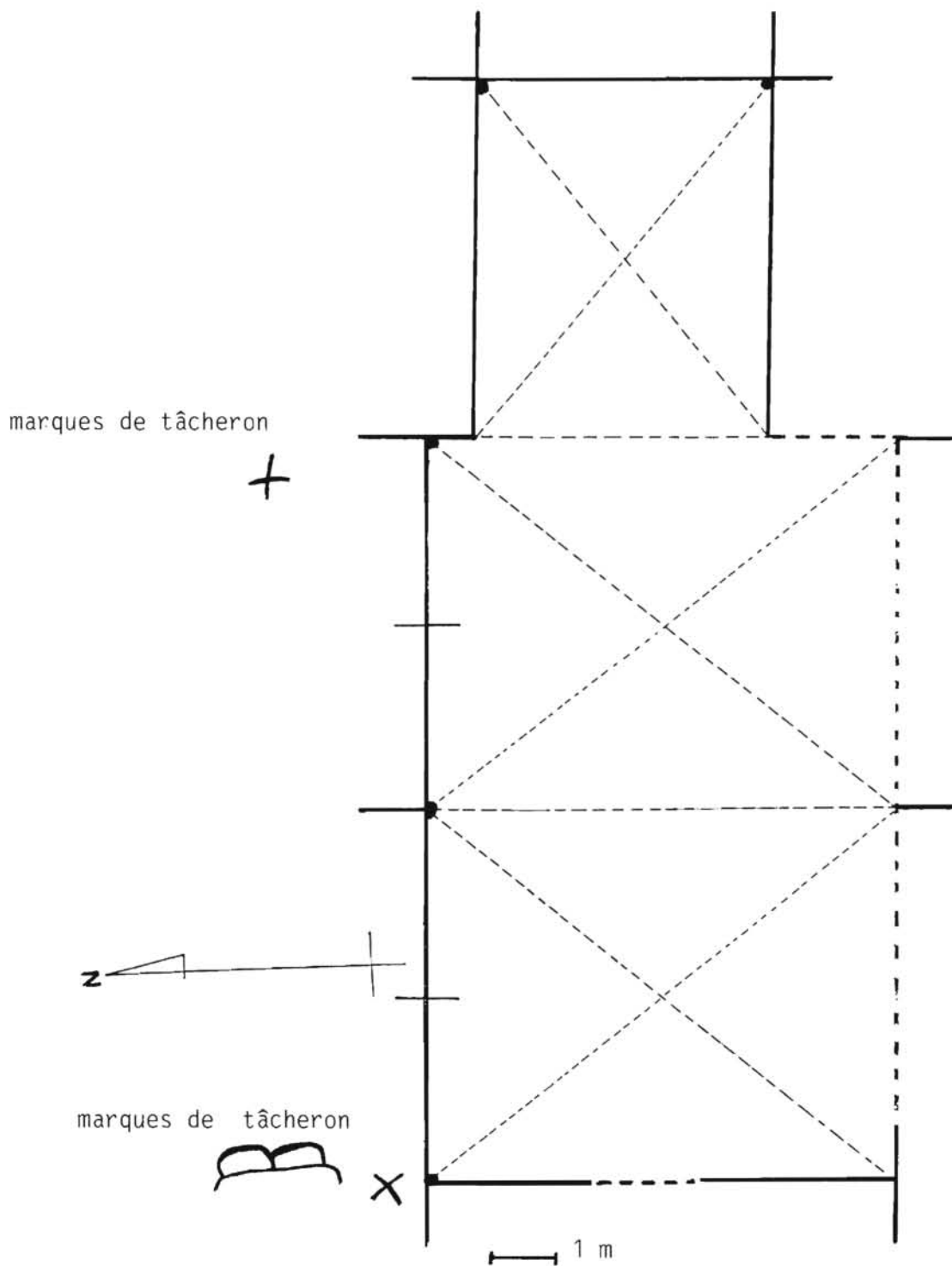
82. SAINT-ANTONIN-NOBLE-VAL. Peyrègues

EGLISE

Eglise paroissiale Notre-Dame du Rosaire (vestiges)

Pl. III :

Croquis de plan, par A.-M. Uffler (1979).



* Dimensions intérieures =

Nef = L : 11,50 m

Choeur = L : 5,55 m

Ep. mur occidental = 1,20 m

l : 4,55 m

Ep. murs = 0,70 m

Fig. 1

Cl. Inventaire Midi-Pyr.

79.82.270.X

Ch. SOULA

Chevet. Vue d'angle chevet, mur
oriental & élévation latérale
gauche de la nef.



Fig. 2

Cl. Inventaire Midi-Pyr.

79.82.271.X

Elévation latérale gauche : fenêtre
de la 2^E travée de la nef.

Ch. SOULA



82. SAINT-ANTONIN-NOBLE-VAL. Peyrègues.
EGLISE

Eglise paroissiale Notre-Dame-du-Rosaire (vestiges).

Fig. 3

Cl. Inventaire Midi-Pyr.

79.82.259.X

Ch. SOULA

Vue générale intérieure : mur
gauche de la 2^E travée de la
nef, arc triomphal sur le
choeur.



Eglise paroissiale Notre-Dame-du-Rosaire (vestiges).

Fig. 4

Cl. Inventaire Midi-Pyr.

79.82.261.X

Ch. SOULA

Mur gauche de la 1ERE travée
de la nef.



82. SAINT-ANTONIN-NOBLE-VAL, Peyrègues.
EGLISE

Eglise paroissiale Notre-Dame-du-Rosaire (restitus).

Fig. 5

Cl. Inventaire Midi-Pyr.

79.82.266.X

Ch. SOULA

Nef, 1ERE travée ; angle nord-ouest.

Départ de nervures sur culot.



Fig. 6

Cl. Inventaire Midi-Pyr.

79.82.263.X

Ch. SOULA

Nef. Culot et départ de nervures
entre la 1^{ERE} et 2^E travée
(mur gauche).




Fig. 7

Cl. Inventaire Midi-Pyr.
Ch. SOULA

79.82.265.X

Nef. Culot entre la 1ERE et
2E travée (mur gauche) ;
détail : tête grimaçante.



Fig. 8

Cl. Inventaire Midi-Pyr.

79.82.267.X

Ch. SOULA

Nef, 2E travée ; angle nord-est.
Départ de nervures sur culot.



82. SAINT-ANTONIN-NOBLE-VAL. Peyrègues.
EGLISE

Eglise paroissiale Notre-Dame-du-Rosaire (vestiges).

Fig. 9

Cl. Inventaire Midi-Pyr.

79.82.268.X

Ch. SOULA

Choeur, angle nord-est.

Culot (sirène ?).



Fig. 10

Cl. Inventaire Midi-Pyr.

79.82.269.X

Ch. SOULA

Choeur, angle sud-est. Culot
(buste d'homme, les bras
croisés ?).

