

EXPLORATEURS

MAQUIS

D'ORNANO



Reconstitution du combat de la Bouriette, photographie du tableau du peintre
Jean Maurel, habitant Gaillac et ami du maquis

LIVRET-JEU FAMILLE
ENFANTS DÈS 8 ANS

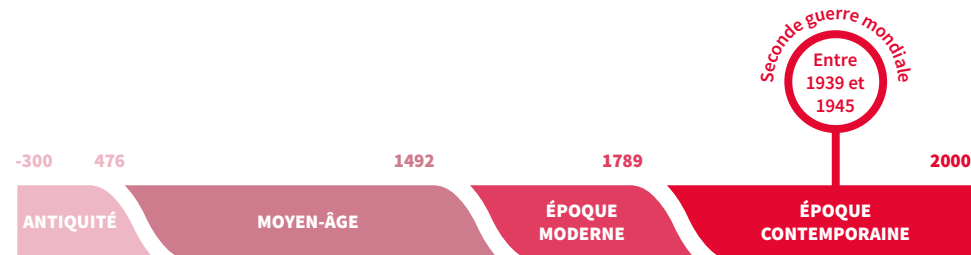
VILLES
& PAYS
D'ART &
D'HISTOIRE
DIRE

PLAN DU SENTIER D'INTERPRÉTATION DE LA BOURIETTE (2,5 KM)



- | | | |
|---|-----------------------------|---------|
| 1 Mémorial | 5 Point de guêt | Circuit |
| 2 Lautanel | 6 Retour au Mémorial | Chemins |
| 3 La Bouriette | Panneaux d'information | |
| 4 Vers le terrain de parachutage | Bâtiment | |

i Les panneaux d'information présents sur le circuit peuvent vous aider à répondre aux questions
Le circuit est balisé en jaune



BONJOUR À TOI, JEUNE EXPLORATEUR !

Moi, c'est Paul Bertoriet, mais mes amis du maquis m'appellent « Corbeau ». Quand la seconde guerre mondiale a éclaté en 1939, la France a vite perdu contre l'Allemagne et a été divisée en deux : le nord, envahi par les Allemands et le sud, dirigé par le maréchal Pétain (il collaborait avec les Allemands).

En 1942, ils ont voulu que des jeunes français comme moi partent en Allemagne faire le Service du Travail Obligatoire, le STO comme on dit. Je devais partir en Allemagne pour aider l'armée allemande à se battre, mais j'ai pas voulu y aller. J'ai donc rejoint le maquis d'Ornano en 1943, l'année de mes 20 ans, et je suis devenu maquisard ! Le maquis c'est un p'tit groupe de jeunes qui comme moi ont pas voulu aller faire le STO. On s'est réuni pour résister aux Allemands. Il y a plein de maquis en France et on forme à nous tous l'Armée Secrète (AS) ! Ça en jette, non ? Moi j'ai décidé de rejoindre le maquis d'Ornano, près de Saint-Antonin, parce que je suis né à côté, à Bruniquel, le 30 septembre 1923. Et voilà comment je suis devenu un maquisard l'ami. Toi aussi tu peux en devenir un. Tu n'as qu'à nous aider...

Notre mission, si tu l'acceptes : réceptionner un colis important sur le terrain de parachutage (voir plan ci-contre). Suis les étapes du plan et résous les énigmes pour réussir ta mission. Les réponses sont accessibles en dernière page via un QR Code.



L'ARRIVÉE AU MAQUIS



**VOICI LA FICHE D'IDENTITÉ DU MAQUISARD.
REMPIS-LA EN T'AIDANT DE LA LETTRE SUR
LA PAGE PRÉCÉDENTE :**

PRÉNOM ET NOM : _____

PSEUDONYME : _____

ÂGE EN 1943 : _____

LIEU DE NAISSANCE : _____

DATE DE NAISSANCE : _____



**À TON TOUR DE REJOINDRE LE MAQUIS
D'ORNANO. TU DOIS D'ABORD REMPLIR LA
FICHE D'INFORMATION CI-DESSOUS POUR
DEVENIR MAQUISARD :**

TON PRÉNOM ET NOM : _____

TON PSEUDONYME : _____

TON ÂGE : _____

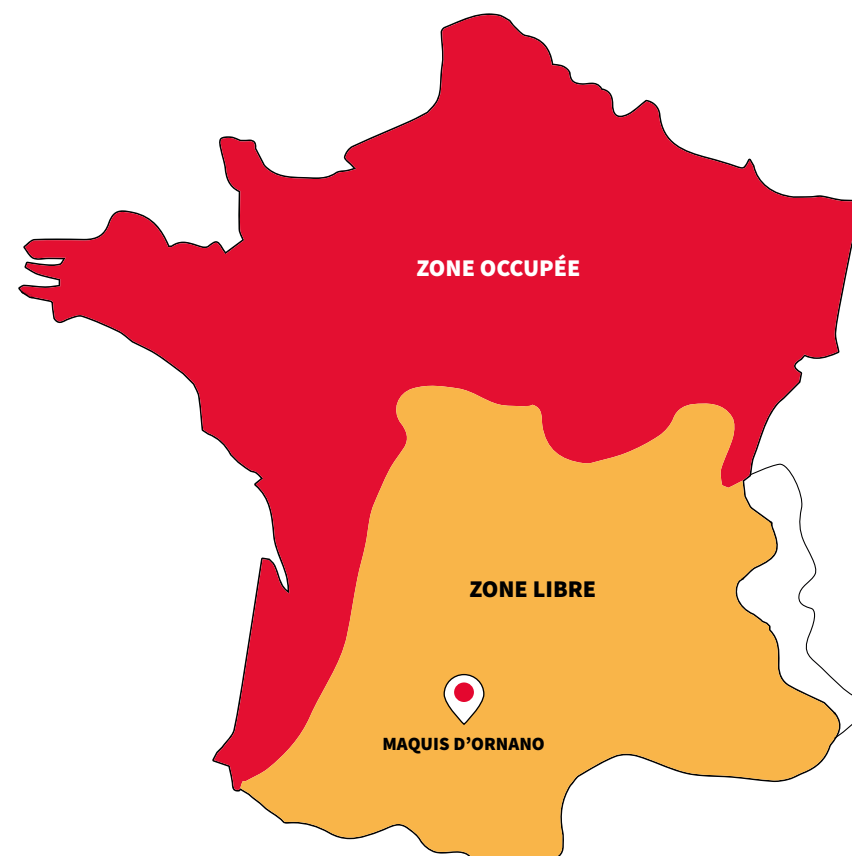
TON LIEU DE NAISSANCE : _____

TA DATE DE NAISSANCE : _____ **1923**


**→ MAINTENANT, DIRIGE-TOI VERS LE
N°1 SUR LE PLAN. MAIS TU Y ES PEUT-ÊTRE
DÉJÀ ?**



LA FRANCE PENDANT LA SECONDE GUERRE MONDIALE (1940-1944)




1. LE MÉMORIAL



Avant de te diriger vers le n°2 sur le plan pour commencer ta mission, il te faut un **symbole** ! L'Armée Secrète (AS) dont nous faisons partie a choisi la croix de Lorraine comme emblème.



Ce symbole est présent non loin de toi. Sauras-tu le retrouver ? Dessine-le dans le cadre ci-contre.



JEU « HOMO-ARMA-DÉPÔT »

Notre mission est de **réceptionner un colis sur le terrain de parachutage**, situé à quelques kilomètres d'ici (voir plan p. 2). C'est un terrain dit « **Homo, arma, dépôt** », c'est-à-dire que des colis étaient parachutés à cet endroit. Mais quels genres de colis ?

Entoure les propositions qui te semblent le plus illustrer l'expression « HOMO ARMA DEPOT ». Le panneau d'information peut t'aider.



L'INFO DU « CORBEAU »



Un terrain homologué « homo, arma, dépôt » est un terrain qui dispose d'une équipe de veille et de moyens simples de radio-navigation. Il est prévu pour recevoir du matériel mais aussi des agents. Une équipe disposant de moyens de transport devait assurer une veille chaque nuit afin de pouvoir, le cas échéant, réceptionner et stocker ce matériel ou les agents parachutés.



LAUTANEL

Te voici à Lautanel, un lieu où se déroulait une grande partie de la vie des maquisards. Être dans le maquis, ça signifie participer aux activités de résistance, et il y en a beaucoup !

LA VIE AU MAQUIS

Barre les intrus (les activités que ne faisaient PAS les maquisards). Les panneaux d'information peuvent t'aider.

- | | |
|---------------------------------|---|
| • SURVEILLER (FAIRE LE GUET) | • ENTRAÎNEMENT MILITAIRE |
| • BALISER LE TERRAIN DE LARGAGE | • RÉCUPÉRER DE LA NOURRITURE |
| • FAIRE DES SELFIS | • ÉCOUTER LA RADIO POUR RÉCEPTIONNER DES MESSAGES CODÉS |
| • RENDRE VISITE À SA FAMILLE | • ÉCOUTER NRJ |
| • RÉCUPÉRER DU MATÉRIEL | • COMMUNIQUER AVEC LES PILOTES D'AVION |
| • FAIRE DU FEU EN FORÊT | |



MESSAGE CODÉ

Attention, tu entends un message codé à la radio. C'est le signal pour aller chercher le colis sur le terrain de parachutage ! Il s'agit d'un colis un peu spécial :

Mais qu'est-ce que c'est ?



Le message codé est le suivant : **6 amis pleureront ce soir comme une fontaine.**

Tu sais ce que ça veut dire ? Résous le rébus ci-dessous pour comprendre ce que signifie cette phrase codée et trouver ce qu'est ce mystérieux colis !



Réponse :



“ Au départ, le terrain de parachutage devait être ici, à Lautanel. Mais il est trop près des habitations, donc trop de risques d'être repéré par les Allemands ! C'est finalement un autre lieu plus éloigné qui est choisi et c'est là que nous devons récupérer le colis. Lautanel devient terrain de parachutage de secours. **Comment était-il surnommé ?** Aide-toi des panneaux d'information pour trouver la réponse.


Ta réponse :

3. LA BOURIETTE



LE MATÉRIEL DU MAQUISARD

C'est dans ce bâtiment (ancienne ferme) que tu trouveras tout le matériel dont tu as besoin pour réceptionner le colis. Retrouve le matériel nécessaire en complétant les mots croisés ci-contre. Les panneaux d'information peuvent t'aider.



Horizontal

- 1 Dispositif servant à éclairer un terrain de parachutage pour faciliter le largage des colis.
- 4 Dispositif électrochimique qui produit de l'électricité.
- 6 Appareil permettant d'entrer en contact avec un avion à 80 km de distance.
- 7 Instrument ou dispositif servant à tuer ou blesser (une personne, un animal...)
- 8 Élément servant à l'alimentation électrique d'appareils électroniques comme des antennes radio.

Vertical

- 2 Explosifs et projectiles nécessaires au chargement des armes à feu.
- 3 Appareil électronique destiné à capter, sélectionner et décoder les ondes radio-électriques.
- 5 Permettait à un maquisard d'entendre le son produit par un poste-radio.

Mots à remplacer :

Lampe, pile, balise eureka, armes, fil, casque, munitions, poste radio



L'INFO DU « CORBEAU »

Sur un des arbres à côté du bâtiment en ruine, on peut encore voir sur le tronc les pitons qui permettaient de grimper à l'arbre. Les vois-tu ? **Pourquoi avait-on besoin de grimper à l'arbre ?** Aide-toi des panneaux d'information.



Ta réponse :

TERRAIN DE PARACHUTAGE

Le terrain de parachutage a un nom un peu particulier. Pour éviter que les Allemands ne le trouvent, on a codé ce nom. Un ami t'a donné un tableau qui te permettra de trouver le nom du terrain !

A	B	C	D	E	F	G	H	I	J	K	L	M
2x3	5x4	6x4	5x5	5x0	7x8	1x1	3x6	6x10	4x2	9x9	5x7	7x2
N	O	P	Q	R	S	T	U	V	W	X	Y	Z
8x9	2x2	3x3	5x4	2x1	7x7	4x8	9x6	2x6	4x4	10x3	3x3	5x1

Nom du terrain : 12. 4. 35. 24. 6. 72.

Ta réponse (écrit-le ici et sur le plan page 2 du livret) :

4. VERS LE TERRAIN DE LARGAGE



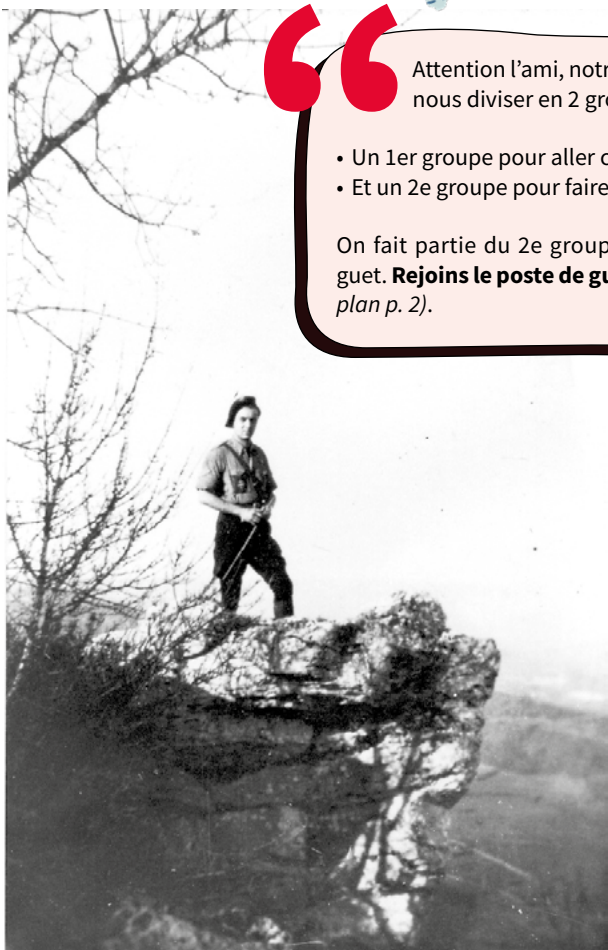
L'INFO DU « CORBEAU »

“

Attention l'ami, notre officier a décidé de nous diviser en 2 groupes :


- Un 1er groupe pour aller chercher le colis
- Et un 2e groupe pour faire le guet

On fait partie du 2e groupe chargé de faire le guet. **Rejoins le poste de guet au point n°5** (voir plan p. 2).



5. LE POSTE DE GUET

Tu fais désormais le guet depuis la falaise. En t'aidant du panneau d'information, complète les encadrés blancs de la photo.



Attention, tu vois des soldats allemands arriver depuis Cazals et Saint-Antonin !

Entoure ces noms de village sur la photo ci-dessus.



L'INFO DU « CORBEAU »



“

Le campement s'est fait attaquer par les Allemands ! J'ai réussi à me cacher et à fuir mais certains de nos camarades sont malheureusement tombés au combat. Allons leur rendre hommage en allant au point 6 du parcours (voir plan p. 2)



6.

RETOUR AU MÉMORIAL

Le 21 mars 1944, les Allemands attaquent le maquis d'Ornano. 6 maquisards perdent la vie au combat. En observant bien le monument, retrouve leurs noms et leurs âges.



A _____

T _____

ÂGE : _____



B _____

M _____

ÂGE : _____



E _____

L _____

ÂGE : _____



R _____

L _____

ÂGE : _____



A _____

R _____

ÂGE : _____



H _____

G _____

ÂGE : _____

Si tu te sens d'humeur inspirée, rédige un petit message que tu aimerais envoyer à ces 6 maquisards si tu le pouvais.

Retrouve toutes les solutions aux activités en scannant ce QR Code.



Pour aller plus loin

D'autres circuits existent pour découvrir le terrain de parachutage du maquis. Tu peux retrouver leurs itinéraires sur le panneau d'information situé au mémorial.

Ces itinéraires sont faciles à suivre puisqu'ils sont balisés « Sentier de mémoire du maquis d'Ornano ».

« IL LÂCHE ENFIN SES PARACHUTES ET LES LOURDS CONTAINERS TOUCHENT BIENTÔT LE SOL AVEC UN BRUIT SOURD PRESQUE AU MILIEU DE NOUS. »

Rapport R.A.F parachutage (source Pierre Tillet)

Ce livret a été réalisé avec la participation des élèves de la classe défense du collège Pierre Bayrou à Saint-Antonin-Noble-Val et de leur professeur. Ils ont participé à des ateliers pour imaginer des jeux et activités pendant l'année scolaire 2023-2024. Un grand merci à eux !

Merci aux élèves Airy HEDREUL, Artemis GAYRAK, Auguste POYAC, Kenji IJIRAKI, Martin LOPINET FLEURY, Mathéo DELMAS, Noah DELPECH, Noémie AZAM, Oscar BACXX, Raphaël BARRE et Tristan DRUON
Merci à leur professeur : M. Trystan GIDE pour avoir encadré les séances.

Et merci à la principale du collège, Mme Christelle BOURNAT, pour avoir soutenu le projet.

Le livret et les séances de travail avec le collège ont été conçus en collaboration avec la guide conférencière Julie GOUDENÈGE d'Histoires Gigognes et Gino PESSOTTO de la SAVSA (Société des Amis du Vieux Saint-Antonin).

Renseignements

Pays d'art et d'histoire
Midi-Quercy
12 rue Marcelin Viguié
82800 Nègrepelisse
Tél : 05 63 24 60 64
Email : pah-pmq@info82.com

Crédits

photographiques

Couverture : Amicale du maquis
Intérieur du livret : J.-L. Perquin D.R. ; Amicale du maquis ; collection privée ; Gino Pessotto.

Conception graphique

Graphics Fae (Fanny Martin)

Impression

Merico

